


ПАМЯТНЫЕ МЕСТА ИСТОРИИ И КУЛЬТУРЫ КОРОЧАНСКОГО КРАЯ

путеводитель





Справочное издание

ПАМЯТНЫЕ МЕСТА ИСТОРИИ И КУЛЬТУРЫ КОРОЧАНСКОГО КРАЯ

путеводитель

Издание разработано по заказу и при поддержке управления образования администрации муниципального района «Корочанский район».

Авторский коллектив:

Любовь Ивановна Масленникова
Оксана Александровна Чебакова
Людмила Михайловна Адомайтене

Дизайн и вёрстка:

Оксана Александровна Чебакова
Светлана Владимировна Затынайченко

Корректурa:

Любовь Ивановна Масленникова
Оксана Александровна Чебакова

Материалы и фотоматериалы:

муниципальные бюджетные общеобразовательные учреждения
Корочанского района

Управления образования администрации муниципального района «Корочанский район» выражает благодарность за предоставленные материалы муниципальным бюджетным общеобразовательным учреждениям Корочанского района, за разработку и создание путеводителя муниципальному бюджетному учреждению дополнительного образования «Дом детского творчества» Корочанского района Белгородской области.

МБУДО «ДДТ»
309210 г. Короча, пл. Васильева, 2.
E-mail: korocho_ddt@mail.ru

ДОБРО ПОЖАЛОВАТЬ В КОРОЧАНСКИЙ РАЙОН!



Корочанский район расположен в центральной части Белгородской области. Район образован 16 июля 1928 года, в современных границах район существует с 1965 года.

Административным центром является город Короча, который основан в 1637 году. Город расположен на правом берегу реки Короча, одного из притоков реки Северский Донец.

Территория района составляет около 1464 квадратных километра, включает в себя 128 населенных пунктов: сел - 58, хуторов - 67, поселков – 3.

В районе проживает более 39 тысяч человек.

ПАМЯТНЫЕ МЕСТА ИСТОРИИ И КУЛЬТУРЫ КОРОЧАНСКОГО КРАЯ

**Усадебные
комплексы XIX века
– хранители истории
родного края**

**Храмы – хранители
духовной культуры
родного края**

**Братские могилы
и памятники
воинской славы –
наследие малой
Родины**

**Родники –
памятники природы
родного края**

**Памятные бюсты и
мемориальные доски**

**Хутора – забытые
страницы истории
Корочанского края**

УСАДЕБНЫЕ КОМПЛЕКСЫ XIX ВЕКА – ХРАНИТЕЛИ ИСТОРИИ РОДНОГО КРАЯ

Усадьба М.С. Балабанова

памятник садово-паркового искусства, поселок Искра,
Поповского сельского поселения



Дом садовода М.С. Балабанова

Усадьба Михаила Сафроновича Балабанова представляет собой образец мелкоместной усадьбы второй половины XIX в., с пейзажным парком и главным домом, построенным в традициях позднего классицизма.

Имение на хуторе Никольский Корочанского уезда до 1886 года принадлежало А.М. Балабановой (матери М.С. Балабанова)

В 1886 году семья Балабановых переехала на постоянное место жительства на хутор Никольский. Площадь имения составляла 191 десятина. В саду насчитывалось 8000 плодовых деревьев. Был построен большой добротный дом для семьи. Дом был сделан из дуба, завезенного из Воронежского леса, обложен кирпичом.

Уникальность дома состояла в том, что он был очень теплый, так как дымоходы были проложены под полом, а затем поднимались вверх и выводились на крышу дома. Дом состоял из 8 жилых комнат: рабочий кабинет Михаила Сафроновича; зала, где стоял рояль, на котором играла Александра Васильевна; гостиная с камином, диванная, столовая, спальня родителей, две детских комнаты. В рабочем кабинете был установлен телефон с №28, который соединял хозяина с городами Короча, Белгород, Старый Оскол, станциями Прохоровка и Сажное Южных железных дорог. Со стороны сада располагалась большая терраса, недалеко – цветники, площадка для физкультуры, столы для еды и печка для варки варенья. По дороге на пасеку находилась площадка для игры в крокет. Двор и многочисленные надворные постройки были окружены огромным старым садом. Дети проводили много времени в саду и знали каждое дерево, сорт яблок и груш и время их созревания. В 100 метрах от дома в саду был большой пруд с плотиной. Через сад проходило разветвление двух оврагов, которые сливались в один большой. Кругом усадьбы и сада располагались поля с глубоким густым черноземом – ровные и открытые, прерываемые оврагами.




Памятные места истории и культуры Корочанского края



Михаил Сафронович Балабанов

Являясь увлекающейся натурой, Михаил Сафронович, параллельно с садоводством поочередно занимался и другими сельскохозяйственными вопросами: развел большую пасеку, завел молочное хозяйство, разводил каракулевых овец, свиней, лошадей. Через 10 лет, Балабанов, организовал самый большой (65 дес.) в Курской губернии помологический питомник, который к 1917 году был отмечен семью золотыми и тремя серебряными медалями различных выставок (в Москве, Харькове, Ростове-на-Дону, Царицыне, Щиграх).



Усадьба М.С. Балабанова, п. Искра, 2017 г.

После революции 1917 года имение было национализировано. Долгие десятилетия бывшее имение было одним из отделений плодоягодного совхоза. Оно стало называться Искра. Со временем, в бывшем имении, построили жилые дома, в которые вселились рабочие отделения. Были построены баня, тракторный парк, общежитие, столовая, клуб, магазин. В отделение подвели электросети, телефон, радио, водопровод, газ, заасфальтировали улицы и дорогу от трасс Белгород - Воронеж. Имя бывшего хозяина усадьбы увековечено в названии одной из улиц поселка.

В доме Балабанова М.С. в разное время располагался пионерский лагерь, контора отделения плодоягодного совхоза, также дом использовался в качестве жилого помещения. В настоящее время дом находится в разрушенном состоянии.



Парк в бывшем имении М.С. п. Искра, 2017 г.

Памятные места истории и культуры Корочанского края

Усадьба Д.П. Алферова

памятник садово-паркового искусства, село Сетное
Афанасовского сельского поселения



Усадьба Д.П. Алферова, с. Сетное, 2017 г.

Усадьба Д.П. Алферова, (современный жилой дом), принадлежала человеку, которым односельчане могут по праву гордиться. Она является классическим образцом мелкопоместной усадьбы, второй половины XIX века. Ее строительство относится к периоду эклектики в архитектуре (1830е – 1890е гг.). Данный объект располагается при въезде в село Сетное со стороны Корочи, дорога к нему до недавнего времени проходила через аллею из старых тополей, которую выпилили по соображениям техники безопасности.

Д.П. Алферов занимался в своем имении садоводством. В его распоряжении имелось одна тысяча десятин земли.

На 60-ти десятинах он развел сады различных культур, вывел новые сорта яблок и груш.

Вина, изготовленные из продукции его садов, занимали первые места даже в Москве и Петербурге.

Известна научная работа Д.П. Алферова, которую он написал совместно с А.С. Балабановым – «Атлас плодов земли России». В ней даётся описание промышленных сортов груш, яблок, а также других косточковых, распространенных в России.



Здание усадьбы 1980-е гг.

Кроме того, Алферов являлся членом Государственной Думы в г. Курске.

В соседнем селе Афанасово, у него находилось имение, управлял которым, некий Шеламов Федот Игнатьевич. На территории имения была псарня и мельница у реки, ни один из объектов не сохранился, однако в памяти людей сохранилась место, где раньше стояла мельница.



Пруд рядом с усадьбой Д.П. Алферова, с. Сетное, 2017 г.

Помимо главного здания, на данный момент сохранился пруд, расположенный за усадьбой, а также часть сада Д.П. Алфёрова, который в настоящее время не ухожен, хотя они находятся, как собственно и здание усадьбы, в частном владении.

Пруд же в последний год почистили, и он приобрел ухоженный вид.

Неизвестна судьба усадьбы в период после октябрьской революции, когда к власти пришли большевики. Также неизвестна судьба самого Алферова.

История усадьбы возобновляется в 20-е гг. В 1926 году, в селе организовалось товарищество по совместной обработке земли (ТОЗ), кстати, одно из первых в Корочанском районе. Вошедшие в это товарищество «не сводили концы с концами». В связи с этим в 1928 году, ТОЗ преобразовывают в коммуны (сейчас улица, на которой расположена усадьба, носит наименование ул. Коммунарская). Ей и отдали в пользование владение Алферовых, вместе с садами, яблоками, которыми коммунары торговали на рынках, как района, так и области.

В послевоенное время усадьба становится образовательным учреждением. После закрытия данного учебного заведения в 1970-е гг., помещение пустовало, а в 80-е годы его начали использовать как склад. В 1990-е гг. местные жители даже играли свадьбы. Все изменилось, когда здание попало в частные руки. Выглядевшее не презентабельно, здание преобразилось, и находится сейчас в хорошем состоянии. Достаточно сравнить здание до и после.



Аллея до усадьбы Д.П. Алферова в разные времена года, с. Сетное, 2017 г.

ХРАМЫ – ХРАНИТЕЛИ ДУХОВНОЙ КУЛЬТУРЫ РОДНОГО КРАЯ

Корочанская Александровская мужская гимназия с церковью во имя святых равноапостольных Кирилла и Мефодия

(Государственное бюджетное общеобразовательное учреждение
«Корочанская школа-интернат»)

Расположение: ул. Карла Маркса 52, г. Короча, Корочанского района Белгородской области



В 1885 году на возвышенном месте Покровской улицы (сейчас улица Карла Маркса), среди густой зелени окружающих садов появилось двухэтажное здание Корочанской Александровской мужской гимназии с церковью во имя святых равноапостольных Кирилла и Мефодия, ставшее украшением города. Устройство церкви при гимназии было разрешено Епархиальным начальством.

*Корочанская Александровская мужская гимназия
с церковью во имя святых равноапостольных
Кирилла и Мефодия*

Церковь была устроена на втором этаже юго-восточной стороны здания, в просторном актовом зале с выступом в виде полукруга на восток. В этом выступе с двумя окнами, размещался алтарь. Стены его были окрашены масляными красками голубого цвета. На колокольне, находившейся во дворе гимназии, имелось 3 колокола. Устройство церкви при гимназии обошлось земству в 1717 руб. 11 коп.



*Церковь во имя святых равноапостольных Кирилла
и Мефодия при Корочанской Александровской
мужской гимназии*

Освящение церкви по благословию епископа Курского и Белгородского Иустина было совершено 6 мая 1885 г. протоиереем Рождество-Богородицкого храма отцом Георгием Слюниным. Совершение церковных служб было возложено на законоучителя Иоанна Вирославского. К 1903 году в церкви имелось до 50 икон, некоторые иконы были приобретены на добровольные пожертвования преподавателей и учащихся.

Памятные места истории и культуры Корочанского края
Своим благоустройством и благолепием Корочанская гимназическая церковь обязана пожертвованиям местного общества и заботливости ее основателей и директора гимназии. После революции церковь была закрыта.




ГБОУ «Корочанская школа-интернат», г. Короча, 2017 г.

В 1960-е годы к северному фасаду по ул. Дорошенко был пристроен новый корпус. Здание гимназии сохранилось до наших дней, но следов церкви не осталось. Сейчас здесь размещается Корочанская школа-интернат.

Церковь Покрова Пресвятой Богородицы (Здание ОАО «Корочанский плодопитомник»)

Расположение: ул. Советская 5, г. Короча Корочанского района Белгородской области



Церковь Покрова Пресвятой Богородицы

Кирпичная церковь в формах эклектики, крестообразная в плане, вероятно, завершалась одним куполом. Построена в 1869.

В 1909 г. Покровская церковь имела в своем владении 13 десятин полевой земли.

С учетом слободы Пушкарная в приходе насчитывалось 875 душ.

Закрыта не позже 1930-х годов, венчания сломаны.

В послевоенные годы в помещении церкви располагалась база райпотребсоюза.

В настоящее время, здание церкви находится на территории промышленного предприятия ОАО «Корочанский плодопитомник».



Здание ОАО «Корочанский плодопитомник», г. Короча, 2017 г.

Церковь во имя святителя Николая Чудотворца (Архитектурный памятник)

Расположение: угол ул. Карла Либкнехта и ул. Ленинградской, г. Короча
Корочанского района Белгородской области



Церковь во имя святителя Николая Чудотворца

В 1644-м году, согласно старинным документам, упоминается деревянная церковь во имя Святителя Николая Чудотворца, построенная в Корочанской крепости. Деревянная церковь простояла на этом месте два века, а в 1844-м (по другим данным - в 1847-м) году на месте деревянного храма начали строительство нового кирпичного, однокупольного, с колокольной под шпилем и боковыми портиками, в стиле классицизма. Каменное здание было двухэтажным, крестообразным в плане.

В 1902 г. в Николаевской церкви был произведен полный ремонт и «благородное украшение всей внутренности храма». Вместо прежнего, потерявшего от времени свой вид, был сооружен новый — «великолепный, замечательной изящной резьбы, придающий храму особенную красоту и величественное благолепие». Стены храма были покрашены и расписаны живописными святыми изображениями.



*Архитектурный памятник церкви
во имя святителя Николая Чудотворца,
Короча, 2017 г.*



Табличка у западного входа на здании

В 1909 г. Николаевская церковь имела в своем владении 66 десятин полевой земли. После 1917 г. она была закрыта большевиками, в 1920 - е годы колокольню у церкви снесли, купол и колонны тоже разобрали, разнесли второй этаж, но полностью разрушать здание не стали - просто сделали его одноэтажным.

Часть здания церкви сохранилась до наших дней. Никольский храм - выявленный объект культурного наследия. Охраняется государством, но используется под склад.

Памятные места истории и культуры Корочанского края

Рядом с Никольским храмом располагался домик священника, который в настоящее время находится в полуразрушенном состоянии.



*Домик священника
у архитектурного памятника церкви
во имя святителя Николая Чудотворца,
Короча, 2017 г.*

Церковь во имя Дмитрия Солунского - гимназическая (Женская гимназия им. Д. К. Кромского) (МБОУ Корочанская СОШ им. Д. К. Кромского)

Расположение: ул. Пролетарская 39, г. Короча Корочанского района Белгородской области



*Женская гимназия им. Д. К. Кромского
(церковь во имя Дмитрия Солунского - гимназическая)*

Одним из главных памятников архитектуры и гордостью района является здание Корочанской средней школы им. Д. К. Кромского.

Начиная с 1892 г. ставился вопрос о строительстве собственного здания для четырехклассной женской прогимназии, которая арендовала за 550 рублей в год дом купца Якова Чеботарева – отца городского головы Николая Чеботарева.

Это было неудобно, да и накладно. Поэтому городская дума приняла решение о постройке отдельного дома, но с отсрочкой до 1897 года по причине отсутствия средств. В итоге гимназию временно перевели в городской общественный дом. В 1903 году она была преобразована в полную гимназию, и квартирный вопрос стал еще острее. Требовалось не менее 100 тысяч рублей, которых в кассе городского общественного управления не было. Дмитрий Кромский предложил свои услуги.

Под строительство здания женской гимназии в центральной нагорной части Корочи он выделил свою усадьбу с фруктовым садом площадью более 2 га и 10 тысяч рублей наличными. Но этим его вклад не ограничился.

В 1904 году на заседании городской думы Кромский заявил, что готов осуществить заветное желание корочанцев иметь в собственном здании полную восьмиклассную женскую гимназию. Однако поставил перед городскими властями ряд условий: представленный им план здания гимназии должен быть утвержден без переделок или замены на другой; под помещение для гимназии отводятся второй и третий этажи, а нижний этаж, состоящий из десяти больших комнат, предназначается для ремесленного училища (пять комнат для девочек и пять – для мальчиков). Кроме того, меценат потребовал, чтобы усадьба и постройки на вечные времена служили учебным целям для города Корочи, и ни в коем случае их назначение не изменялось; женская гимназия должна быть названа именем Кромского, а церковь при ней – в честь великомученика Дмитрия Солунского. Домовая церковь при женской гимназии помещалась в южном крыле двух-трехэтажного кирпичного здания гимназии, выделялась главкой. Товарищество М.С. Кузнецова изготовило для гимназической церкви и установило фаянсовый иконостас, а колокола для церкви пожертвовал купец П.П. Рыжов.

Строили здание с 1905 по 1908 годы. Все материалы, кроме местного красного жженого кирпича, доставляли из Курска, Харькова и Смоленска. Предварительная смета строительства составила 150 тысяч рублей. При закладке фундамента Дмитрий Кромский

Памятные места истории и культуры Корочанского края присутствовал лично и повелел по старому обычаю для прочности здания под каждый угол положить по 10 золотых рублей.

26 января 1908 года император Николай II удовлетворил ходатайство городской думы о присвоении гимназии имени почётного гражданина города, и она стала называться: «Корочанская женская имени Д. К. Кромского гимназия».

20 ноября 1908 года городскому голове Т. И. Морозову разрешили начать занятия в новом здании. С разрешения епископа Курского и Обоянского Питирима, на 13 декабря 1908 г. было назначено освящение выстроенного здания гимназии и церкви при ней. К сожалению, Дмитрий Кромский так и не увидел открытия. Он умер за полтора года до этого события.



*Женская гимназия им. Д. К. Кромского
(церковь во имя Дмитрия Солунского - гимназическая)*

После революции гимназическая церковь в честь великомученика Дмитрия Солунского была закрыта.

В 1918 году женскую и мужскую гимназии объединили в одну школу-девятилетку, и присвоили ей имя Фридриха Энгельса. В 1923 году в одном из залов школы разместился политический клуб. Здесь проводили массовые политические мероприятия, собрания и городские митинги. В 1929 году школу преобразовали в десятилетку с культурно-просветительным уклоном.

В первый год Великой Отечественной войны в здании школы расположились советский госпиталь и курсы медсестер. А в 1942-м году в школе обосновался немецкий госпиталь. В том же году школу сожгли, и от нее осталась лишь каменная коробка. В 1958 году здание решили восстановить, однако денег катастрофически не хватало. Тогда жители Корочи сами, методом народной стройки, восстановили сгоревшее здание.

В конце 1990-х во дворе старинного здания, которое уже не могло вместить всех учащихся, да и начало ветшать, построили новое – на 660 мест. А в 2002-м уже аварийный дом Кромского закрыли на реставрацию. Ремонт начали лишь через десять лет.

В 2015 году реставрация здания была завершена. Сейчас в здании бывшей гимназии находятся Корочанская средняя школа им. Д. К. Кромского, детская школа искусств и Центр молодежных инициатив. Следов церкви не осталось.



*Муниципальное бюджетное общеобразовательное учреждение
«Корочанская СОШ им. Д. К. Кромского»,
Короча, 2017 г.*

Храм Рождества Пресвятой Богородицы (Храм Рождества Пресвятой Богородицы)

Расположение: ул. Интернациональная д. 30, г. Короча
Корочанского района Белгородской области



Храм Рождества Пресвятой Богородицы

Гордость Корочанской земли – величественный каменный собор Рождества Пресвятой Богородицы. Он построен в 1883 году и на сегодняшний день является самым великолепным архитектурным сооружением нашего города. Храм является третьим по счету. Первый храм во имя святого Архистратига Михаила был деревянным, его строительство относят ко времени основания города (1637 год).

По преданию этот храм города Корочи сгорел до основания на праздник Крещения Господня. К сожалению, не сохранилось никаких сведений о внешнем и внутреннем виде первого деревянного соборного храма.

Второй соборный храм был каменный, во имя Рождества Пресвятой Богородицы, с двумя приделами. Когда и кем был построен второй храм документально неизвестно, но существует предание о том, что после Полтавской победы Петр Великий проезжал через Корочу и пожертвовал деньги на строительство каменного соборного храма. Собор просуществовал до 1873 года. Затем из-за ветхости он был сломан.



Храм Рождества Пресвятой Богородицы


Вскоре на том же месте было сооружено обширное и великолепное здание – собор такой величины, что может соперничать во многих отношениях с соборами областных и даже столичных городов. Третий каменный соборный храм Рождества Пресвятой Богородицы был построен в 1883 году. Храм строили поэтапно: сначала алтарная и храмовая часть, затем трапезная и колокольня. Строительство продолжалось 7 лет. Храм большой, пятипрестольный, приделы освящены в честь Покрова Пресвятой Богородицы, Преображения Господня, во имя Святителя Николая, Архистратига Михаила. Храм имеет продолговатый вид, похожий на корабль, с тремя выдвинутыми полукруглыми алтарями с восточной стороны. Над храмом возвышаются 5 восьмиугольных куполов. На колокольне установлены 7 колоколов. Самый большой из них весом 546 пудов (8736 кг). Вся церковь и трапеза покрыта листовым железом. Главы увенчаны позолоченными крестами. Главным украшением церкви являлся четырехъярусный позолоченный иконостас, скрывающий все три алтаря. Иконы иконостаса стоимостью 35 тысяч рублей, принадлежали Московской академической художественной живописи. Особой красотой и изящностью выделялась

Памятные места истории и культуры Корочанского края
металлическая позолоченная люстра на 72
свечи, висящая на железных цепях внутри
среднего купола.

С приходом советской власти алтарная
часть храма была занята под складское
помещение, храм был перегороден стеной.
Верующие продолжали богослужения в
оставшейся им части здания. В годы Великой
Отечественной Войны (1943 г.) в восточной
части собора размещался военный госпиталь,
затем там располагался пункт «Заготзерно», а
позже разместилась база райпотребсоюза.
Организации, эксплуатирующие восточную
часть здания, не заботились о его сохранности,
и оно начинало разрушаться, создавая угрозу
западной части.



*Колокольня храма
Рождества Пресвятой Богородицы*




*Храм Рождества Пресвятой Богородицы,
Короча, 2017 г.*

Сегодня Храм Рождества
Пресвятой Богородицы признан ценным
памятником культуры и архитектуры
конца 19 века. Это богато архитектурно
украшенное здание – точная копия
Патриаршего Богоявленского собора в
Москве. После реставрации в храме
сверкает новыми красками иконостас,
сияют золотые купола.

При храме действует
Православный Центр семейного
творчества «Радуга», который
объединил три направления
деятельности.

Неоднократно в Совет по
делам Русской Православной
церкви поступали обращения о
полной передаче здания церкви
общине верующих для
использования его по назначению.
И лишь в 90-е годы, здание было
полностью передано верующим. В
храме был проведен ремонт, а в
1998 году была восстановлена и
начала действовать восточная
часть храма с тремя престолами,
освященная митрополитом
Белгородским и Старооскольским
Иоанном.




*Храм Рождества Пресвятой Богородицы
восточная сторона Короча, 2017 г.*

Памятные места истории и культуры Корочанского края

Первое – Азбука православия. Семьи, избравшие это направление, в общении со священнослужителями и учителями православной культуры, углубленно знакомятся с основами православной веры, участвуют в подготовке и проведении праздников православного и народного календаря.

Второе направление – творческие мастерские – предусмотрено для родителей и детей, желающих овладеть основами традиционных видов семейных рукоделий – вышивкой,



ткачеством, бисероплетением, куклоделием, а так же техникой исполнения моделей церковного зодчества и окладов на иконы для благоуукрашения храмов города и района.

Третье направление – создание семейного фольклорного ансамбля, участники которого могут не только исполнять православные песнопения, но и изготавливать реконструкции бытовавших на территории Корочанского района костюмов для сценических выступлений.

*Храм Рождества Пресвятой Богородицы
северо-восточная сторона,
Короча, 2017 г.*

Георгиевская (кладбищенская) церковь (Георгиевская (кладбищенская) церковь)

Расположение: г. Короча Корочанского района Белгородской области



*Сторожка священника
у кладбищенской Георгиевской церкви,
Короча, 2017 г.*

Церковь каменная, построена в 1858 г. на городском кладбище. Без прихода. В 1898 г. священником состоял Петр Васильевич Кононенко. В 1909 г. в Георгиевской церкви служили: священник Петр Иванович Протопопов (с 1890 г.); псаломщик Иван Капитонович Рыболов (в службе с 1867 г.).

Из воспоминаний медработника Антонины Трофимовны Кишиной: «Городское кладбище с трех сторон было огорожено точно такой же изгородью, как и здание женской гимназии им. Д.К. Кромского. В конце кладбища находилась Георгиевская церковь, огороженная такой же изгородью. Вокруг церкви размещались могилы с памятниками. В годы раскулачивания и коллективизации все памятники разрушили. Взорвали и церковь». На сегодняшний день следов церкви не сохранилось, осталась лишь сторожка священника.



*Сторожка священника
у кладбищенской Георгиевской церкви,
Короча, 2017 г.*

Храм Успения Пресвятой Богородицы

Расположение: село Соколовка Корочанского района Белгородской области



*Храм Успения Пресвятой Богородицы
на улице Думановка*

На территории нынешнего Соколовского поселения в начале XX века было два действующих Храма, оба – Успения Пресвятой Богородицы.

Древнейший храм на Белгородчине стоял на улице Слобода. Он был построен в 1769 году. Это был деревянный храм, он располагался в центре улицы, под горой, на специально насыпанном возвышении. В те времена улица Слобода в селе Соколовка была центральной. От храма шла дорога в Корочу.

В 1908 году в Соколовском приходе насчитывалось 977 православных прихожан. Рядом с храмом была построена земская школа.

Храм не мог разместить такое большое количество прихожан, поэтому в середине XIX века была возведена пристройка, но и это от тесноты не спасало: часть прихожан во время службы вынуждена была ютиться на паперти.

Иван Герасимович Гупалов, на сельском сходе призвал селян жертвовать средства на строительство храма на улице Думановка, и первым пожертвовал крупную сумму денег. Его примеру последовали другие зажиточные крестьяне. Нашлись энтузиасты, которые несколько раз ходили с кружкой по дворам.

Храм решили строить деревянный. Послали в Вятку людей, которые закупали лес. Его доставили по железной дороге в Прохоровку, откуда крестьяне возили на подводах его в Соколовку. Мастеров-строителей пригласили из Рыльска Курской губернии, из Курска привезли колокол.

Построили храм на самом высоком месте, на улице Думановка. Завершилось строительство нового храма в 1917 году. Рядом с храмом была построена церковно-приходская школа.



*Храм Успения Пресвятой Богородицы
на улице Слобода*



*Внутреннее убранство
Храма Успения Пресвятой Богородицы*

Так на территории села Соколовка стали действовать два храма: старый на улице Слобода и новый – на улице Думановка.

В старом храме служили св. Никитский Н. Н. и пс. Сергеев И. Ф.

После Великой Октябрьской социалистической революции служение в обоих храмах продолжалось, хотя комсомольцы и коммунисты нередко оскорбляли, унижали священников и верующих.

Памятные места истории и культуры Корочанского края

В 30-е годы по стране прокатилась волна гонений на церковь. Сначала в 1922 году закрыли старую церковь. Колокол сбросили на землю.

Он долго валялся на церковном дворе. Церковную ограду постепенно растащили, а колокол увезли в Корочу.

Некоторое время он валялся во дворе Корочанского райисполкома, а после его увезли в Курский краеведческий музей.

Старый храм больше не открывался. В 1937 году был арестован священник Гончаров Алексей Павлович, 1886 года рождения, уроженец и житель села Соколовка Корочанского уезда Курской губернии.

6 сентября Алексея Павловича арестовали, а 14 октября 1937 года расстреляли. Реабилитирован 26 сентября 1989 года.

Храм постепенно разрушали. Перед войной была разрушена колокольня. Нижнюю часть превратили в амбар. В 1943 году здесь хранились продукты базирующейся в здании школы санчасти.

После войны оставшаяся часть храма так и служила амбаром.

60-80-е годы были временем бурного строительства. Соколовская школа стала восьмилеткой. Необходима была спортивная площадка, а место под неё занимал теперь уже амбар.



Архиепископ Белгородский и Старооскольский Иоанн в Храме Успения Пресвятой Богородицы села Соколовка, 2006 г.

В 1973 году амбар разрушили. Часть брёвен и досок были использованы для строительства Красного уголка при овцекомплексе.

Новый храм оказался счастливее, его закрыли двумя годами позже. Конечно, его



Храм Успения Пресвятой Богородицы в с. Соколовка (после реставрации) 2012 г.

тоже грабили, но всё же стало возможным его открыть в 1942 году. Священником был Огурцов Иван Фёдорович, уроженец Дальней Игуменки Корочанского уезда Курской губернии. Он умер в феврале 1959 года и похоронен около храма, в котором служил в такое трудное время.

26 октября 1960 года в Успенском храме села Соколовка Епископ Курский и Белгородский Леонид совершил постриг протоиерея Дмитрия Тяпочкина в монашество с именем Серафим, ставшего позже архимандритом

В марте 2004 года в Соколовский храм прибыл настоятель церкви отец Андрей. 15 апреля 2006 года - отец Алексей. 20 мая 2006 года ему на смену пришел отец Евгений. Его сменил Евгений Николаевич Мандаровский, именно при этом настоятеле состоялась реставрация храма. В октябре 2012 года распахнул двери возрождённый храм.

Храм Святого Василия

Расположение: село. Ивица Корочанского района Белгородской области



*Церковь Святого Василия
с. Ивица, 2017 г.*

Васильевская церковь в селе Ивица была построена в 1854 году, предположительно на деньги владельца села барона фон Козена. Барон фон Козен жил в Санкт-Петербурге. Сёлами Ивица и Козино (ныне посёлок «Мичуринский») управлял Куницкий И.Г., который и похоронен в ограде Васильевской церкви, но могила не сохранилась. В 30-е годы церковь закрыли. Её грабили, но не разрушили. В 1942 году она открылась, открылась и школа при церкви. Священником был Сергей. В 50-е годы церковь закрыли.

В 1963 году по приказу парторга сняли колокол. В настоящее время сохранилась коробка Васильевской церкви.

Настоятель храма Успения Пресвятой Богородицы несколько раз в год совершает службы в этом храме, а внутреннее убранство поддерживают жители села.



Внутреннее убранство Церкви Святого Василия, с. Ивица, 2017 г.

Церковь Вознесения

Расположение: село Фошеватое Корочанского района Белгородской области

В селе Фошеватое в 1896 года была построена церковь Вознесения.

Церковь примечательна тем, что в ней молилась известная писательница Белгородчины Соханская (Кохановская) Надежда Степановна, которая жила в хуторе «Весёлый», что в трёх километрах от Фошеватого.

После Столыпинской аграрной реформы четыре брата Стешенко: Лазарь, Василий, Артём и Алексей выделились из Миндоловской общины в отруб, который позднее превратился в хутор, названный по имени старшего брата Лазаревка.

Братья разбогатели и решили строить на свои и мирские деньги каменную церковь, так как старая уже обветшала. Строительство начали в 1913 году, подвели здание под крышу, но после революции строительство прекратили. Так и стояла недостроенная церковь до 1942 года. Ещё до прихода немцев её сломали, а кирпич вывезли на строительство Клиновецкого аэродрома. Сейчас на месте церкви находится пустырь. Церковь Вознесения исчезла, оставив след в памяти жителей Корочанского края.

Храм Великомученика Димитрия Солунского

Расположение: улица Школьная, 40, село Яблоново Корочанского района Белгородской области



Храм Великомученика Димитрия Солунского (Дмитриевский храм) был построен в 1810 году и назван в честь престольного праздника «Дмитриева дня» (отмечается 7 ноября).

Он представлял собой кирпичную церковь, двусветный четверик, перекрытый купольной кровлей с главкой, с пониженными боковыми притворами и многоярусной колокольней.

Храм Великомученика Димитрия Солунского, с. Яблоново, 2017 г.

В период советской власти в связи с полным отрицанием религии, Дмитриевская церковь, как и многие другие, несколько раз подвергалась разрушению.

Церковь была закрыта в 1970 году, долгое время храм представлял собой руины. В 1990 году храм отреставрировали. 27 июля 1990 архиепископом Ювением Курским и Белгородским Дмитриевская церковь была освещена. С момента реставрации церковь является постоянно действующей.

Храм Дмитрия Солунского является памятником архитектуры.

По своей архитектуре храм представляет собой характерный пример церковного провинциального строительства середины XIX века. Но, несмотря на повальное увлечение классицизмом в усадебном строительстве, в ходе реставрации тенденции классицизма не сохранены.



*Храм Великомученика Дмитрия Солунского,
с. Яблоново, 2017 г.*

Планировочная структура Дмитриевской церкви выглядит следующим образом: к храмовому пространству примыкает полукруглая алтарная часть с восточной, и два выступающих придела с северной и южной сторон.


Однонефная трапезная часть связывает основной объем трапезной (прямоугольное пространство при входе в храм) с пятиярусной колокольней. Вход в нее не обрамлен ни портиками, ни капителями.

Колокольня завершена небольшой луковичной главкой. Храмовое пространство завершено крышей, повторяющей форму четырехлестчатых сводов, также с главкой на глухом барабанчике под ней. Алтарь покрыт полулестчатой крышей.

Убывающие по высоте и ширине ярусы колокольни подчеркнуты горизонтальными металлическими тягами (так называемыми поясками, обрамляющими монументальные панно); арочные звоны обрамлены штукатурными кантиками.

Небольшие прямоугольные окна храма подчеркнуты нишами, что характерно для архитектуры конца XIX века. Верхняя часть храмового пространства освещена прямоугольными окнами с южной и северной сторон.

Средокрестие храма (в данном случае, центральная часть) перекрыто сомкнутым четырехлестчатым сводом, алтарь и приделы — полулестчатыми сводами, трапезная — арочным сводом.



*Храм Великомученика Дмитрия Солунского,
с. Яблоново, 2017 г.*

При реставрации храма убранство в целом и церковная утварь в частности не были сохранены, иконостас также был создан заново.

Практически все было подарено прихожанами, лишь некоторые иконы были отданы храму вышестоящими епархиями, поэтому они не представляют собой исторической ценности, так как изготовлены кустарным способом, из обычных деревянных киот и фольги внутри



Внутреннее убранство Храма Великомученика Дмитрия Солунского, с. Яблоново, 2017 г.

В настоящее время в убранстве Дмитриевской церкви, не включая алтарь и иконостас, имеются следующие иконы: Смоленская Божия Мать, Казанская Божия Мать, икона Преподобного Серафима Соровского, икона Спасителя, на клиросе расположены более древние оны — Смоленская, Казанская и Иверская Божии Матери, некоторые них имеются в двойном или тройном количестве. Из утвари в храме находятся подсвечники, хоругви, один из которых — самодельный.

Крест находящийся в Храме Великомученика Дмитрия Солунского, сохранился с времен разрушения церкви, и, видимо, этот крест был частью старого иконостаса. Он был обнаружен при разборе завалов.

Иконостас также, не является исторической ценностью, так как соответствует принятым в православной церкви канонам, и, более того изготовлен примитивно. Он представляет собой некое деревянное ограждение, верхняя часть которого завершена тремя образными куполами с крестами, которые обрамлены золочеными пластинами. На иконостасе размещены следующие иконы: Казанская, Смоленская Владимирская, Иверская Божии Матери, Икона Знаменья, икона «Вера, Надежда, Любовь и Мать их София», Покрова, в верхней части иконостаса — иконы Иисуса Христа, иконы Святого архангела Михаила, Св. Пантелеймона. У одного из клиросов - икона Неопалимой Купины, которая была изготовлена одним из яблоновских мастеров-умельцев. Икона Святого Великомученика Дмитрия Солунского расположена при входе в храм на аналое, где также находится икона Воскресения.

Самым святым и недоступным практически для всех местом в любом храме является алтарь, где совершается самое главное действие - божественная литургия. Святые предметы, находящиеся в алтаре: святой престол, на котором находятся большой напрестольный крест и два малых креста, богослужебное Евангелие, и два малых Евангелия, крестильный ящик, святая хранильница, в которой находятся запасные священные дары для больных. За престолом стоит семисвечник. Далее возле окна расположен небольшой крест. По правой стороне алтаря расположен святой жертвенник, на нем — набор евхаристических сосудов: святой дискос, созвездия, копыа большой и малый, святая чаша, ножица, чашечка для теплоты, чашечки для причастия, есть также святой трикирий для богослужения, три кадила, имеется литейный прибор, водосвятная чаша.

Иконы, имеющиеся в алтаре, - в основном Софринского производства (г. Софрино Московской области). Следует их перечислить: икона всех русских святых, икона Сергия Радонежского, Покрова, икона Скорбящей Матери Божией, икона Святого великомученика Иоанна Воина, икона трех Святых, нерукотворный образ Спасителя, Георгий Победоносец, Воздвижение Христа Господня, Рождество Пресвятой Богородицы, Спаситель в терновом венце, икона Введения во храм Пресвятой Богородицы, Икона Святого архистратига Михаила, Вознесение Господне, икона Благовещения, Мать Божия с предстоящими Антонием и Феодосием, икона Петра и Павла, Святого Пантелеймона, Святого Константина, Александр Невский и Святой Иаков, икона Воскресения Господня.

Памятные места истории и культуры Корочанского края

Есть также комплект из 13 икон: Воскресение и двенадцать двенадесятых праздников, Мария Магдалина, икона Святого Иоанна Пророка, Почаевской Божией Матери, Серафима Саровского, Святого, Святого великомученика Георгия Победоносца, икона тайной вечери.



Служба в Храме Великомученика Дмитрия Солунского, с. Яблоново, 2017 г.

Памятные места истории и культуры Корочанского края

Святителя Николая Чудотворца (Свято - Никольский храм)

Расположение: село Ломово, Корочанского района Белгородской области



Свято - Никольский храм, деревня Ломово, 1981 г.

Архивные документы этого древнего храма не сохранились.

На металлической пластинке, найденной при восстановлении храма, стояла дата: 1730 год, по всей видимости, это год заложения закладного камня. Согласно данным Управления культуры Корочанского района, храм был построен в 1812 году. Предполагают, что он был заложен примерно в это время в центре деревни Ломово.

О священниках известно по фрагментам документов областного архива, что «Алексей Николаевич Слюнин в службе с 1867; диакон Порфирий Михаил Федорович; псаломщик Максим Семенович Колонутев. (3;114), а «в 1876 году во вновь построенном деревянном здании была открыта школа». (2; 234). В годы революции и гражданской войны храм в селе Ломово не закрывался.



Свято - Никольский храм, с. Ломово, 2010 г.



Свято - Никольский храм, с. Ломово, 2008 г.

Свято - Никольский храм всегда был высоким и красивым с двумя рядами окон и колокольней с пятью колоколами, которая служила и пожарной вышкой. О пожаре сообщали населению через звон в средний колокол. Звонили к службам два звонаря.

Вокруг церкви была каменная ограда примерно 1,5 метра в высоту, а внутри росли фруктовые деревья. Был и второй вход в храм. Его сохранили при реконструкции. Им пользовались служащие, чтобы занести дрова. В стене алтаря имелась плита – печь для

Памятные места истории и культуры Корочанского края отопления. Рядом с этой дверью находилась ниша. В ней весела одежда священника, дьякона, дьячка, пономарей. Напротив этой ниши находится вторая ниша, в ней стояло распятие – «Голгофа».

Основная часть храма была отделена от трапезной широкой аркой, которую при восстановлении храма разрушили. В трапезной находился свечной стол и канунник. На стенах храма располагались фрески и иконы. Иконостас был высоким и красивым.



Свято - Никольский храм, с. Ломово, 2012 г.

В целях обеспечения беспрепятственного прохождения военной техники по дороге, проходившей мимо храма в период Великой Отечественной войны, храм был взорван. Ограду разобрали, укрепили дорогу, чтобы могла пройти тяжелая техника и люди. Но стены частично уцелели, иконы и утварь разобрали по домам. Когда советские войска ушли из села, нашлись люди, которые стали выбивать кирпич из разломов стен храма и уносить домой.



Свято - Никольский храм, с. Ломово 2016 г.

Вскоре колхозники подровняли стены храма и на них установили крышу. Помещение стало использоваться под колхозный склад.

Верующие жители села Ломово ходили в храмы по большим праздникам в соседние села Заячье и Алексеевка. Они мечтали увидеть Свято – Никольский храм восстановленным и действующим.

В 1998 году на сходе граждан села Ломово было принято решение о восстановлении храма.

Благодаря активности жителей села, при поддержке епархии и органов местного самоуправления менее чем через год храм распахнул двери для прихожан. Возле храма построили сторожку и сарайчик. Территорию храма благоустроили и установили металлическую ограду. Некоторые храмы пожертвовали церковную утварь и богослужебные книги. Жители села принесли иконы, среди которых, к радости прихожан, была храмовая икона святителя Николая архиепископа Мир Ликийского.

Памятные места истории и культуры Корочанского края

Настоятелем храма был назначен иерей Дмитрий Коротчин. Он с прихожанами храма сделал и оформил иконостас.

В мае 2009 года были начаты работы по реконструкции храма по установленным церковным канонам.

В сентябре 2009 года был назначен новый настоятель Свято-Никольского храма иерей Александр Иванович Костюк. Он неустанно трудился на стройке, организовывал многие важные дела и регулярно совершал Богослужение в церковной сторожке.

22 мая 2010 года, в день перенесения мощей святителя Николая архиепископа Мир Ликийского, архиепископ Белгородский и Старооскольский Иоанн совершил чин освящения отреставрированного храма. По окончании Литургии во дворе при большом стечении жителей и гостей состоялся торжественный акт передачи нового храма Белгородской и Старооскольской епархии.



Могила священника Слюнина А.А., репрессированного в 1930 г.



Воскресная школа при Свято – Никольском храме, с. Ломово, 2017 г.



Занятие воскресной школы Свято-Никольского храма, с. Ломово, 2017 г.

При храме была открыта воскресная школа, а при сельской библиотеке - духовно-просветительский центр. Было проведено несколько мероприятий, самым примечательным из которых - празднование, посвященное 100-летию канонизации Святителя Иоасафа, епископа Белгородского. В марте 2014 года было начато строительство здания воскресной школы, расположенной рядом с храмом. Её освятил 19 декабря 2014 года в престольный праздник села благочинный Корочанского округа протоиерей Михаил (Усатый) в со служении настоятеля храма иерея Александра и представителей Белгородской и Старооскольской епархии. Сейчас в ней обучается 20 человек.

Дети с интересом изучают Закон Божий и учатся читать на церковнославянском языке. По субботам действует кинолекторий для взрослых прихожан.

Церковь во имя Святителя и Чудотворца Николая (Храм в честь святителя Николая, архиепископа Мир Ликийских, чудотворца)

Расположение: село Плотавец Корочанского района Белгородской области



*Церковь во имя Святителя и Чудотворца Николая,
с. Плотавец, 2017 г.*

В селе Плотавец в 1665 году была построена Никольская церковь. Она имела 5 куполов. Здание было каменное и прочное во всех частях, с такого же материала и колокольня, покрытая железом. Церковь была названа именем святого Николая, Архиепископа Мирликийского – 6 декабря (по старому стилю) и 19 декабря (по новому стилю).

В фондах Государственного архива Белгородской области хранятся архивные материалы по Николаевской церкви с. Плотавец. В них содержатся сведения о рождении, браках и смерти жителей села.

Церковь во имя Святителя и Чудотворца Николая была перестроена в 1814 году. Священником Николаевской церкви был Пантелеймон Алексеевич Азаров, который в 1814-1817 гг. являлся диаконом соборного храма города Корочи. В 1817 г. его произвели в сан священника к Николаевской церкви села Плотавец Корочанского уезда Курской губернии.

Во время Великой Отечественной войны 1941-1945 гг., когда фашисты оккупировали село, в здании бывшей церкви они обосновали конюшню.

В годы советской власти (в период атеистического учения) в 1950 году церковь была разрушена. Говорят, что каждого, кто принимал в этом участие, постигла Божья кара: вскоре все они умерли неестественной смертью. На месте церкви установлен памятник воинам, погибшим в годы Великой Отечественной войны.

Большой закладной камень стал отставной точкой отчёта возрождения Свято-Никольского храма в селе Плотавец. Памятная табличка, закреплённая на глыбе кремнезёма, гласит: «Во имя Отца и Сына и Святого Духа.



Памятная табличка, закреплённая на глыбе кремнезёма

«При Святейшем Патриархе Московском и всея Руси Кирилле сей камень освящён высокопреосвятейшим, Метрополитом Белгородским и Старооскольским во основании

Памятные места истории и культуры Корочанского края храма в честь святителя Николая, архиепископа Мир Ликийских с. Плтавец Корочанского района в лето от Рождества Христова 2014, месяца июля, 21 дня».

Ответственным и очень важным моментом при возведении храма является освящение крестов и куполов. Чин этой христианской процедуры 28 мая 2015 года провёл Благочинный Корочанского округа, протоиерей Михаил Усатый вместе с клириком храма Рождества Пресвятой Богородицы г.Корочи Константином Поповым.

Церемония открытия храма состоялась 23 января. области Евгения Степановича.



Внутреннее убранство Церкви во имя Святителя и Чудотворца Николая, с. Плтавец, 2015 г.


Завершилась церемония подписанием акта о передаче вновь возведенного храма Белгородской и Старооскольской епархии.

Памятные места истории и культуры Корочанского края

Храм Воздвижения Креста Господня (Крестовоздвиженский храм)

Расположение: село Пестуново Корочанского района Белгородской области

В селе Пестуново Корочанского района Белгородской области расположен храм Воздвижения Креста Господня в самом центре села, примерно в 58 километрах к северо-востоку от областного центра. Храм построен в формах классицизма.



Строительство храма началось в 1884 году. Его возведение заняло около двадцати лет. Работы проводились на пожертвования людей. В строительстве храма участвовали жители близлежащих сёл и деревень. Кирпичи для храма делали вручную. В замес обязательно добавляли белок яиц. Это является тем самым «секретом», благодаря которому вот уже более века кладка кирпича практически не подверглась разрушительному натиску времени.

Завершение строительства храма относится к 1904 году.

*Храм Воздвижения Креста Господня,
с. Пестуново 2017 г.*

Открытие храма произошло на праздник Воздвижения Креста Господня, который православные отмечают 27 сентября. В честь этого праздника и назван храм.

К 1907 году в состав прихода входили хутора Большой, Долгий, Кленовый, Хмелевой, Тоненький, Донецкий. Церковь была наделена 36 десятинами земли. При храме действовали две церковно-приходские и три земские школы.

Служба в храме проводилась до середины 30-х годов. В это время началось повсеместное уничтожение православных святынь. Храм был закрыт и разорён. Но чудом уцелело само здание церкви. Разрушена была только колокольня.



*Храм Воздвижения Креста Господня,
с. Пестуново 2017 г.*

Во время Великой Отечественной войны в здании располагался военный госпиталь. В послевоенные годы храм выполнял функцию склада и ремонтной базы сельскохозяйственной техники. Позднее, вплоть до середины 80-х годов, он пустовал.

В 1986 году, под руководством бывшего председателя колхоза имени Ленина – Николая Ивановича Епифанова был сделан ремонт этого здания. Иконы, изображённые на

Памятные места истории и культуры Корочанского края стенах, были закрыты щитами из пластика, чтобы сохранить краски. Здание было перегородено внутри и в нём располагались Дом культуры и библиотека.

В 1990-х годах в храме была проведена реставрация, и храм вновь вернули верующим. Настоятелем Крестовоздвиженского храма стал иерей Анатолий Иванович Пятченко.

Впоследствии время вновь не пощадило храм. По причине неправильной эксплуатации электроприборов (самодельный электрообогреватель) в нём произошло возгорание. Пожар уничтожил всё внутреннее убранство, включая множество старых икон, которые пожертвовали храму местные жители. Отпала и штукатурка вместе с нанесёнными на ней изображениями.



Внутреннее состояние Храма Воздвижения Креста Господня, с. Пестуново 2017 г.,



Внутреннее состояние Храма Воздвижения Креста Господня, с. Пестуново 2017 г.,

Храм Рождества Христова

Расположение: село Пестуново Корочанского района Белгородской области

Храм находится в центре села Шеино, на пересечении улицы Ю. Ворновского и улицы Корочанской, возле пруда.



*Храм Рождества Христова,
с. Пестуново, 2017 год.*

В 1800 году в селе Шеино была построена усердием прихожан каменная Христорожественская церковь.

Известно, что в 1871 году в кирпичном помещении при церковных сторожках была открыта школа.

В дальнейшем Шеинский сельский храм Рождества Христова постигла та же участь, что и многие храмы России: после наступления Советской власти храм был закрыт. Во время Великой Отечественной войны в храме находился госпиталь.

В 1940-х годах здание церкви было передано под склад. Затем долгое время он простоял в бездействии, а в 50-х годах был разрушен. Осталась каменная сторожка, стоявшая при храме, которая использовалась как одно из помещений для школьных занятий.

28 января 1999 года в Шеинской средней школе состоялся сход жителей села, темой которого стало восстановление храма.

19 августа 2001 года храм освятил благочинный Корочанского района отец Михаил (Усатый).

12 марта 2006 года храм посетил архиепископ Белгородский и Старооскольский Иоанн.



*В школе на основе бывшей сторожки при храме.
Снимок 1958 года.*

Храм Иоанна Предтечи

Расположение: село Мелихово Корочанского района Белгородской области

В 1890 году в селе Мелихово был зарегистрирован первый приход. Прихожан было немного – от 60 до 100 человек. Но с годами количество прихожан увеличивалось, село росло, и в 1896 году был построен каменный храм Иоанна Предтечи. Мелихово было крупным волостным селом, на праздники в храме собирались жители Мелихово, Дальней Игуменки, Шляхово, Шеино. Вокруг храма концентрировалась духовная жизнь села. Но после Великой Октябрьской революции в 1919 году храм был закрыт. Его использовали как складское помещение. По настоянию жителей в 1935 году храм был вновь открыт. Он просуществовал до Великой Отечественной войны. В суровые годы войны село Мелихово стало ареной кровопролитных сражений, в селе осталось только три дома, и храм был тоже разрушен.

После войны в 1948 году был построен деревянный молитвенный дом, который просуществовал до 2000 года. В январе 2000 года в ночь под Рождество молитвенный дом был уничтожен пожаром. Ветхое здание сгорело в результате неисправности электропроводки.



*Храм Иоанна Предтечи,
с. Мелихово, 2017 г.*

В 1991 году был положен закладной камень, и место освящено епископом Курским и Рыльским Ювеналием. (Белгородской епархии в то время ещё не было). В результате совместных усилий губернатор Белгородской области Савченко Евгений Степанович и Попечительский Совет во главе с Бредихиным Иваном Михайловичем приняли решение достроить храм. Учащиеся и жители села Мелихово изъявили желание помочь в строительстве и украшении храма Иоанна Предтечи.

В 2009 году храм был достроен и освящен в присутствии губернатора Белгородской области Савченко Е.С. и епископа Белгородского и Старооскольского отца Иоанна.

Храм «Параскевы Пятницы»

Расположение: село Заячье Корочанского района Белгородской области

Храм «Параскевы Пятницы» был заложен в 20-х годах XIX века в честь святой мученицы Параскевы Пятницы. Храм представлял небольшую деревянную церковь. По прошествии времени храм сгорел в большом пожаре.



Храм «Параскевы Пятницы», 80-е годы XIX в.

Церковные стены строились на века, очень толстыми и прочными. Для прочности между кирпичами в стенах закладывали металлические полосы до 0,5 см толщиной и 10-12 см шириной. К 1885 году строительство новой церкви было закончено, началась роспись стен по существующим канонам.

На церкви было установлено 5 крестов. Рядом с церковью были построены колокольня и сторожка, в которой долгое время обучали крестьянских детей грамоте.

В 1873 г. храм был освящен во имя великомученицы Параскевы Пятницы, а день 10 ноября с этого времени считается престольным праздником жителей села Заячье.



*Храм «Параскевы Пятницы»,
с. Заячье, 2017 г.*

Современный храм расположен между улицами Голосеновка и Дружба. В годы гонений на церковь Пятницкий храм, как и многие храмы Белгородчины, был разрушен. В нем располагался склад удобрений, загон для скота и склад инвентаря.

В годы перестройки было принято решение восстановить храм. Восстанавливали сначала энтузиасты, а затем присоединились многие жители села Заячье.



Храм «Параскевы Пятницы, с. Заячье, 2017 г.

Большую материальную помощь оказал Почетный житель села Заячье Никулин Вячеслав Сергеевич.

Была восстановлена и звонница, разрушенная в 30-е годы.

10 ноября 1999 года в возрожденном Пятницком храме состоялась большая архиерейская служба, во время которой храм был освящен.

Храм Успения Пресвятой Богородицы

Расположение: село Алексеевка Корочанского района Белгородской области



*Храм Успения Пресвятой Богородицы,
с. Алексеевка, 2017 г.*

Самый первый деревянный храм в селе Алексеевка был построен на улице Мочаки, который со временем сгорел. Второй деревянный храм построили на ул. Базар, где находится сейчас Учебно - производственный комбинат (УПК).

Строительство Успенской церкви было начато в 1836 году.

Каменный храм строился на деньги сельчан и пожертвования местных помещиков и купцов. Место под храм было выбрано в центре села. Его строительство велось до 1857 года, тогда же был освящен и открыт этот храм.

Храм большой, 3-х престольный:

1. Успенской Божьей матери;
2. Покрова Божьей матери;
3. Святого Николая Чудотворца.

Все 3 престольных праздника отмечались следующим образом:

Покров Божьей матери - в селе Алексеевка, Успение - в селе Городище, Николая Чудотворца - в селе Мазикино.

Храм Успения Пресвятой Богородицы

Расположение: село Большая Халань Корочанского района Белгородской области



*Храм Успения Пресвятой Богородицы,
с. Большая Халань, 2017 г.*

Успенский храм был построен в конце 18 века на средства князя Трубецкого, которому в то время принадлежала слобода Большая Халань. В Белгородском областном государственном архиве сохранились метрические книги Успенской церкви. Одна из них датируется 1802 годом.

Основной объем храма окружен с четырех сторон четырех-колонными портиками и увенчан пятью куполами – мощным центральным и четырьмя боковыми.

Колокольня располагалась рядом с храмом. В нижнем ярусе колокольни находились ворота, через которые входили в храм прихожане.

Храм и колокольня были покрыты оцинковкой. Круговая лестница вела наверх в звонницу. Звон колоколов Успенского храма отличался особой чистотой звука, мелодичностью. По объемам, внутреннему пространству и декоративному убранству, Успенский собор отдаленно схож с Успенским собором в г. Рыльске Курской области, сооруженном в 1811 году.

Успенский храм – памятник архитектуры 19 века. Церковь имела 3 престола, в состав прихода входил хутор Песчаный.

Храм Казанской иконы Божьей Матери

Расположение: село Платкое Корочанского района Белгородской области



*Храм Казанской иконы Божьей Матери,
с. Платкое, 2017 г.*

Храм в с. Платкое первоначально был открыт в 1866 году. Строили его местные жители и земство. Был такой закон: ни ребенок, ни старец не могли пройти мимо просто так, каждый должен был вознести наверх кирпичей столько, сколько может. Строительство шло долго - восемь лет.

В 1933 году храм закрыли, священника изгнали. В годы Великой Отечественной войны от разрыва снаряда пострадало левое крыло Казанского храма. И на расписанных евангельскими сюжетами стенах до не давней реставрации были видны следы пуль.

Храм в Платком превратили в колхозный склад.

В настоящее время храм полностью восстановлен и отремонтирован. Реставрация храма начата в 2002 году. Храм освящен архиепископом Белгородским и Старооскольским Иоанном 4 ноября 2004 года.

Храм Покрова Пресвятой Богородицы

Расположение: село Проходное Корочанского района Белгородской области



*Храм Покрова Пресвятой Богородицы,
с. Проходное, 2017 г.*

В 1867 году была построена каменная, трёхглавая с высокой колокольней церковь, которая была освящена и получила название Покрова Пресвятой Богородицы. По церковному штату полагалось иметь одного священнослужителя и псаломщика. По большим праздникам звон колоколов, торжественно звал прихожан к утренней молитве. Тогда церковь была единственным местом, где люди собирались вместе.

В 1920 году церковь в Проходном была закрыта, а в 1959-1960 гг. - половина церкви разрушена местными властями, и позднее превращена в склад.

В июле 2007 года сходом граждан принято решение строить новый храм на месте старого стадиона. Закладка и освящение прошли 2 августа 2007 года.

14 октября 2008 года прошло освящение и открытие Покровского храма. Освящение проводил Архиепископ Белгородский и Старооскольский Иоанн.

Храм Пророка Божия Или

Расположение: село Самойловка Корочанского района Белгородской области



Храм Пророка Божия Или, с. Самойловка, 2017 г.

В 1858 году в селе Самойловка основана церковь Пророка Божия Или. Построена из дуба окрестных лесов на пожертвования прихожан, богатых купцов и чиновников. В 1864 году церковь освящена. Храм построен по типу «восьмерик» на «четверике», без колокольни увенчан двухъярусной маковицей с куполом и крестом. Утраченные храмовые иконы восполнялись работами местного самобытного художника Владимира Ивановича Белашова. Им написано и передано в храм около 20 икон.

Согласно приказа управления культуры Белгородской области от 11 апреля 2008 года №148, Ильинский храм является выявленным объектом культурного наследия.

Свято-Троицкий храм архиерейского подворья (Храм Троицы Живоначальной)

Расположение: ул. Охотничья, 49, село Новотроевка, Корочанского района Белгородской области

Дата постройки неизвестна.

Храм Троицы Живоначальной архиерейского подворья с 2003 года располагается в приспособленном помещении.



Свято-Троицкий храм архиерейского подворья, с. Новотроевка, 2016 г.

Храм Рождества Христова

Расположение: село Шеино Корочанского района Белгородской области




Храм Рождества Христова, с. Шеино, 2017 г.

Реконструкцию прихода производили на пожертвование денежных средств от жителей сел Шеино и Ушаково. Инициаторами реконструкции храма выступил Иерей Василий Иванович Кадар Мелиховского прихода.

В 1880 году в Шеино была построена каменная церковь, с тремя престолами: Рождества Христова, преподобного Василия и Марии Египетской. Священник был - один, дьякон - тоже, причетников - двое. Во время войны церковь была разрушена.

В 1871 году в селе открыли школу, сначала она была церковно-приходской и долгое время находилась в помещении при церковной сторожке.



Внутреннее убранство Храма Рождества Христова, с. Шеино, 2017 г

Часовня-ротонда Иоанна Предтечи

Расположение: г. Короча Корочанского района Белгородской области




*Часовня-ротонда Иоанна Предтечи,
г. Короча, 2017*

Часовня-ротонда во имя пророка Иоанна Предтечи в Короче находится возле источника «Ясный Колодец».

Часовня освящена 11 сентября 1998 года епископом (ныне архиепископ) Белгородским и Старооскольским Иоанном.

Храм Сергия Радонежского

Расположение: село Мазикино Корочанского района Белгородской области



Храм Сергия Радонежского, с. Мазикино, 2015 г.

Храм-часовня Сергия Радонежского в Мазикино – это действующая православная церковь, расположенная в центре небольшого села Мазикино, примерно в тридцати километрах к северо-востоку от Белгорода. Храм-часовня был возведен в 2011 году на средства Федора и Сергея Ладыгиных и пожертвования прихожан.

Первоначально храм представлял собой небольшую однокупольную постройку в упрощенных формах.

Позже часовня была немного расширена без изменения архитектурного облика. Также была достроена небольшая звонница под шатровым куполом.

На территории храма-часовни установлен монумент воинам-мазикинцам, павшим в годы войны, состоящий из скульптуры солдата и памятной стелы с именами погибших.

Часовня Иоасафа Белгородского

Расположение: ул. Центральная, село Афанасово Корочанского района Белгородской области



Часовня Иоасафа Белгородского, с. Афанасово, 2012 г.

Храм-часовня Иоасафа Белгородского в Афанасово – это маленькая часовня, расположенная на окраине села Афанасово, примерно в шестидесяти километрах от Белгорода.

Красивая деревянная церковь с тремя куполами и колокольной в честь Святителя Иоасафа была построена в селе в 1914 году. В 1922 году ее закрыли и отдали в качестве подсобного помещения местному колхозу.

Во время войны здание церкви было частично разрушено, а по ее окончании – разобрано. Много лет село Афанасово оставалось без храма, и лишь в 2011 году на средства агрофирмы «Русь» была возведена небольшая каменная часовня. Она не имеет каких-либо архитектурных изысков. Часовня представляет собой четверик, увенчанный небольшим декоративным куполом на глухом цилиндрическом барабане, с притвором и приделом.



Часовня Иоасафа Белгородского, с. Афанасово, 2012 г.

Памятные места истории и культуры Корочанского края

Храм - часовня Дмитрия Солунского

Расположение: село Короткое Корочанского района Белгородской области

В 1849 году в селе был построен храм Святого Великомученика Дмитрия Солунского. Он представлял собой прямоугольное здание, напоминающее большой корабль. В восточной его части находился алтарь. Храм имел три входа. Вся территория, прилегающая к храму, была огорожена забором из красного кирпича и железных прутьев. Вокруг храма был заложен фруктовый сад.



Сельский клуб, с. Короткое, 2017 г.

В конце 20-х - начале 30-х годов в селе началась коллективизация. Из района пришла директива о закрытии храма. Первоначально было решено разрушить храм полностью, но т.к. для колхоза требовался склад под зерно, решили снять только верхнюю часть храма. Длительное время храм служил в качестве склада под зерно. В 1958 году в здании был открыт сельский клуб.

В ноябре 2011 года после капитального ремонта был открыт Дом культуры. Храм-часовня Святого Великомученика Дмитрия Солунского, построена в 2011 году.



*Храм-часовня Святого Великомученика
Дмитрия Солунского, с. Короткое, 2017 г.*

Памятные места истории и культуры Корочанского края

Храм Святых первоверховных апостолов Петра и Павла

Расположение: ул. Центральная, 31, село Кошеево Корочанского района
Белгородской области



*Храм Святых первоверховных апостолов Петра и Павла,
с. Кошеево, 2018 г.*

Село Кошеево было создано в 1662 году. В это же время в центре слободы была установлена церковь Петра и Павла, разрушенная в годы Великой Отечественной войны 1941-1945 гг.

Новый храм в селе Кошеево пока не построен.

Для православных служб сейчас приспособлено старинное бывшее здание церковно-приходской школы, которое было в 2008 году освящено как Приход храма в честь апостолов Петра и Павла.



*Храм Святых первоверховных апостолов
Петра и Павла, с. Кошеево, 2018 г.*

Памятные места истории и культуры Корочанского края

БРАТСКИЕ МОГИЛЫ И ПАМЯТНИКИ ВОИНСКОЙ СЛАВЫ – НАСЛЕДИЕ МАЛОЙ РОДИНЫ

Братская могила и мемориал погибшим и умершим односельчанам, участникам Великой Отечественной войны

(находится под охраной государства на основании решения исполнительного комитета Белгородского областного Совета народных депутатов от 29.09.1983 г. № 373.)

Расположение: село Поповка Корочанского района Белгородской области



*Памятник на братской могиле
погибшим и умершим односельчанам,
участникам Великой Отечественной войны,
с. Поповка, 2005 г.*

Памятник представляет собой скульптуру Советского воина склонившего голову к земле, в левой руке держит фуражку, а у правой ноги венок. Возможно, скульптор хотел показать этим то, что склонившись и держа в руке фуражку, воин чтит память погибших в боях за Родину. Скульптура установлена на не высоком постаменте. Перед скульптурой солдата горит вечный огонь. За скульптурой солдата бетонная стена, на которой закреплены две памятные доски. На одной надпись гласит: «Памятник истории. Братская могила Советских воинов, погибших в боях с фашистскими захватчиками. Охраняется государством».

На второй доске надпись гласит: «Здесь похоронены воины Советской Армии, погибшие в годы Великой Отечественной войны 1941 -1945 г.г. Фамилии захороненных». В нижней части доски надпись: «Вечная Слава погибшим!». Перед памятником находится Братское захоронение.

Могильный холм зацементирован. Слева от памятника расположена Стена памяти, на которой размещены фамилии погибших и умерших в послевоенное время жителей села Поповка, принимавших участие в Великой Отечественной войне 1941 -1945 г.г.

Памятные места истории и культуры Корочанского края

В 1951 году в центре села Поповка был сооружен памятник в виде обелиска, увенчанного красной звездой. Обелиск был сложен из кирпича, оштукатурен и побелен. Надписи на обелиске гласили: «Великая Отечественная война 1941-1945 г.г.», «Вечная слава героям, павшим за Родину». Обелиск был сооружен рядом с Братской могилой советских воинов, погибших в боях с фашистскими захватчиками в 1942 – 1943 г.г. Захоронено 43 человека.




Братская могила и мемориал погибшим и умершим односельчанам, участникам Великой Отечественной войны, с. Поповка, 2017 г.

В 1971 году администрациями Поповского сельского совета и плодоягодного совхоза было решено установить новый памятник, т.к. старый уже начал рушиться. Скульптуру памятника заказывали в мастерской г. Харькова. В год 30 летия Победы в Великой Отечественной войне слева от памятника была установлена Стена памяти из бетона и металла, на которой были изображены Орден Отечественной войны и Орден Победы.

На Стене памяти были увековечены имена жителей, погибших на фронтах Великой Отечественной войны 1941 -1945 г.г. В 2005 году провели реконструкцию постаamenta, памятника и Стены Памяти. В 2010 году, по инициативе совета краеведческого музея Поповской школы /руководитель музея Киселева Н.С./ и совета ветеранов Поповской сельской территории /председатель совета ветеранов Каташина А.Д./, при поддержке Главы Администрации Поповской сельской территории Гребенниковой Е.В., на Стене Памяти были установлены памятные доски с фамилиями умерших в послевоенное время участников Великой Отечественной войны, т.к. к 2010 году на поповской территории уже не было в живых ни одного участника Великой Отечественной войны.



Памятник, 1951 г.



Стена памяти, 1975 г.

Братская могила советских воинов и памятный знак в честь односельчан, погибших в годы Великой Отечественной войны

(находится под охраной государства на основании решения исполнительного комитета Белгородского областного Совета народных депутатов от 29.09.1983 г. № 373.)

Расположение: село Соколовка Корочанского района Белгородской области



Надгробный памятник установлен в центре села и представляет собой статую советского воина с венком в левой руке, установленную на прямоугольном постаменте и двухступенчатом стилобате. Статуя выполнена из гипса и покрашена. Высота её 3 м 15 см. Постамент сложен из кирпича. Его размеры: 2.7х1.6х1.55 м.

Стилобат сложен из бетонных плит. Его максимальные размеры: 8х6.4.05 м. Перед лицевой частью постамента на стилобате клумба, обложенная также бетонными плитами.

Братская могила советских воинов и памятный знак в честь односельчан, погибших в годы Великой Отечественной войны с. Соколовка, 2017 г.

За надгробием установлен на бетонных опорах металлический стенд с керамическими фотографиями погибших в годы войны односельчан. Всего 147 фотографий. Размеры стенды 6х3х01 м. Стенд установлен в 1980 году. Погибшие при освобождении села, воины похоронены в братской могиле в центре села. Более точных сведений о принадлежности к частям похороненных воинов архиве Корочанского райвоенкомата нет. Всего похоронено 43 человека. Имена не установлены.

Надгробный памятник сооружен по заказу Соколовского сельского совета на средства колхоза «50 лет Октября». Открыт 7 мая 1967 года.

Автор памятника и архитектор неизвестны.

Братская могила советских воинов и памятный знак в честь односельчан, погибших в годы Великой Отечественной войны

Расположение: село Ивица Соколовского сельского поселения Корочанского района Белгородской области



*Братская могила советских воинов
и памятный знак в честь односельчан,
погибших в годы Великой Отечественной войны,
с. Ивица, 2017 г.*

Надгробный памятник на могиле советских воинов расположен в центре села и представляет собой статую советского воина, приносящего клятву на верность Родине, установленную на трапециевидном постаменте и одноступенчатом стилобате. Статуя выполнена из гипса. Высота её 3 м. Постамент сложен из кирпича, облицован мраморными плитами. Их размеры: 3х3х2 м. На лицевой стороне постамента вмонтирована мраморная плита с надписью «Вечная слава Героям, павшим в боях за свободу и независимость нашей родины». Стилобат сложен из кирпича, оштукатурен и облицован бетонными плитками. Его максимальные размеры: 5х4.0.7 м. На лицевой стороне стилобата установлен металлический стенд, окантованный уголком с надписью «1941-1945».


За братской могилой установлены два прямоугольных металлических стенда с керамическими фотографиями погибших в годы войны односельчан. Всего 127 фотографий. Стенд установлен в 1975 году.

Село Ивица было освобождено 5 февраля 1943 года. Погибшие в ходе этих боев в окрестностях села, советские бойцы 40-й армии были похоронены в братской могиле в центре села. Более точных сведений о принадлежности частям захороненных бойцов в архиве Корочанского райвоенкомата нет. Всего похоронено 51 человек. Все имена установлены.

Надгробный памятник сооружен на средства колхоза «50 лет Октября». Открыт 5 августа 1968 года. Автор памятника и архитектор неизвестны.

Памятник участникам Великой Отечественной войны

Расположение: посёлок Мичуринский Соколовского сельского поселения Корочанского района Белгородской области



*Памятник участникам
Великой Отечественной войны,
п. Мичуринский, 2017 г.*

Надгробный памятник установлен в центре села и представляет собой статую советского воина с венком в левой руке, установленную на прямоугольном постаменте и двухступенчатом стилобате. Статуя выполнена из гипса и покрашена. Постамент сложен из кирпича, оштукатурен и покрашен. Перед лицевой частью постамента на стилобате клумба, обложенная также бетонными плитами. За надгробием установлен на бетонных опорах металлический стенд с керамическими фотографиями погибших в годы войны.

Братская могила советских воинов, погибших в боях с фашистскими захватчиками в 1943 году

(находится под охраной государства на основании решения исполнительного комитета Белгородского областного Совета народных депутатов от 29.09.1983 г. № 373)

Расположение: село Бехтеевка Корочанского района Белгородской области

В братской могиле захоронено 68 человек, установлены имена 9 человек.

Надгробный памятник находится в центре села Бехтеевка, представляет собой скульптуру советского воина. Памятник Регионального значения 1967 г.



*Братская могила советских воинов, погибших
в боях с фашистскими захватчиками в 1943 году,
с. Бехтеевка, 2017 г.*

Памятник участникам Великой Отечественной войны (памятник сооружен в честь летчиков 715 авиаполка 297 авиадивизии, сражавшихся на Курской дуге)

Расположение: посёлок Мичуринский Соколовского сельского поселения Корочанского района Белгородской области

Надгробный памятник установлен в центре села и представляет собой статую советского воина с венком в левой руке, установленную на прямоугольном постаменте и двухступенчатом стилобате. Статуя выполнена из гипса и покрашена. Постамент сложен из кирпича, оштукатурен и покрашен. Перед лицевой частью постамента на стилобате клумба, обложенная также бетонными плитами. За надгробием установлен на бетонных опорах металлический стенд с керамическими фотографиями погибших в годы войны.

С начала апреля 1943 года в бывшем совхозе имени Буденного (ныне посёлок «Мичуринский») дислоцировались бомбардировщики 715 авиаполка, 208 авиадивизии. В совхозе был их аэродром подскока, основной же аэродром располагался в Воронежской области в селе Рождественская Хава.

Летчики совершали ночные боевые вылеты в район Харькова, Обояни, уничтожая живую силу врага, технику.



С начала мая 1943 года, когда летчики 715 авиаполка перебазировались под Прохоровку, в совхоз прибыли истребители 297 авиаполка 302 авиадивизии.

Для них предварительно были построены канониры и ангары. Истребители должны были сопровождать тяжелые бомбардировщики во время их боевых вылетов на Курскую дугу. Бомбардировщики базировались в селе Беломестном Новооскольского района.

*Памятник участникам Великой Отечественной войны,
п. Мичуринский, 2017 г.*

В ходе боев на Курской дуге погибли летчики Плетнев Алексей Дмитриевич и Стеценко Владимир Сергеевич, а так же Левиан Борис Моисеевич. Летчиков Плетнева и Стеценко похоронили на кладбище в совхозе имени Буденного, а Левина на кладбище в хуторе имени 1 Мая.

В 1967 году решением общего собрания отделения имени Мичурина совхоза-завода «Корочанский» было решено увековечить память погибших на Курской дуге.

Памятник построен на средства совхоза-завода «Корочанский» в 1969 году.

Автор памятника и архитектор неизвестны.

Братская могила советских воинов и памятный знак в честь односельчан, погибших в годы Великой Отечественной войны

Расположение: село Фощеватое Соколовского сельского поселения Корочанского района Белгородской области.

Надгробный памятник на могиле советских воинов расположен в центре села и представляет собой статую советского воина с венком в правой руке, установленную на



прямоугольном постаменте и двухступенчатом стилобате. Статуя выполнена из гипса и покрашена. Высота фигуры 2,4 м. Постамент сложен из кирпича, оштукатурен и облицован плитами серого мрамора. Его размеры: 1,8 x 1,2 x 1. На лицевой стороне постамента вмонтирована мраморная плита с надписью «Вечная слава Героям, павшим в боях за свободу и независимость нашей родины». Стилобат сложен из кирпича, оштукатурен и облицован бетонными плитками.

Братская могила советских воинов и памятный знак в честь односельчан, погибших в годы Великой Отечественной войны в селе Фощеватое, 2017 г.

Его максимальные размеры: 5x5x0,8. Перед лицевой частью памятника на небольшом наклонном бетонном пьедестале установлены 4 мраморные плиты со списками захоронённых воинов и надписью: «Здесь похоронены воины Советской Армии, павшие в боях за свободу и независимость нашей Родины». В списке 16 фамилий.

За памятником установлены два металлических стенда с керамическими фотографиями односельчан, погибших в годы Великой Отечественной войны. Размеры стендов 3x1,2. . Всего 126 фотографий. Стенд установлен в 1980 году.

Село Фощеватое было освобождено 6 февраля 1943 года воинами 8-го танкового корпуса 40-й армии. Погибшие бойцы похоронены в братской могиле в центре села. Всего похоронено 29 человек, имена 16 установлены.

Надгробный памятник сооружен на средства колхоза «50 лет Октября». Открыт 5 ноября 1966 года.

Автор памятника и архитектор неизвестны. Перестройки, изменившей первоначальный облик памятника, не было.

Братская могила советских воинов и памятный знак в честь односельчан, погибших в годы Великой Отечественной войны

Расположение: хутор Миндоловка Соколовского сельского поселения Корочанского района Белгородской области




Братская могила советских воинов и памятный знак в честь односельчан, погибших в годы Великой Отечественной войны, хутор Миндоловка, 2017 г.

Надгробный памятник на могиле советских воинов расположен на окраине села и представляет собой скульптурную композицию из воина с автоматом в руках. Скульптура установлена на прямоугольном постаменте 2,5х2,0х3,0 м. и одноступенчатым стилобате, выполнена из бетона, окрашена. Высота скульптуры 2,5 метра.

Памятник установлен 5 ноября 1965 года на месте военного госпиталя, который располагался на хуторе Миндоловка в 1943 году. Всего похоронены 29 человек, имена 20 установлены.

Памятник воинской славы

Расположение: посёлок Искра Поповского сельского поселения Корочанского района Белгородской области



Памятник воинской славы, п. Искра, 2017 г.

Скульптурная композиция выполнена из листовой меди. Автор - скульптор, член Союза художников России Горин Дмитрий Федорович.

На братской могиле увековечено 73 имени, это: 18- воинов Советской армии, рабочие совхоза, павшие в Великой Отечественной войне 1941-1945гг, 49 - воинов-односельчан, участников Великой Отечественной войны 1941-1945годов, вернувшимся с фронтов и умершим в мирное время, 6 – участников строительства железнодорожной ветки Старый Оскол-Ржава.

Братская могила советских воинов, погибших в боях с фашистскими захватчиками в 1943 году

(находится под охраной государства на основании решения исполнительного комитета Белгородского областного Совета народных депутатов от 29.09.1983 г. № 373)

Расположение: село Кошеево Корочанского района Белгородской области

Село Кошеево – населённый пункт в Корочанском районе Белгородской области. Здесь в далёком 1943 году на территории Кошеевской сельской школы располагался военный госпиталь, куда привозили раненных с полей сражений под Прохоровкой. Умерших от ран солдат хоронили неподалёку от госпиталя, в братской могиле, на месте захоронения после войны был возведён памятный обелиск. Память человеческая жива до сих пор.



Братская могила советских воинов, погибших в боях с фашистскими захватчиками в 1943 году, с. Кошеево, 2017 г.

1 августа 1967 года, братскую могилу советских воинов, погибших в боях с фашистскими захватчиками, перенесли в центр села, где был установлен памятник. Постамент расположен в самом живописном месте села Кошеево, рядом здание администрации поселения, Кошеевская средняя школа, тут же здание Дома культуры, библиотеки. Перед памятником находятся цветочные клумбы. Также здесь расположены мемориальные плиты с именами воинов-односельчан, погибших в боях за Родину в Великой Отечественной войне. Вокруг памятника растёт яблоневый сад Ветеранов.

Памятник в селе Кошеево представляет собой скульптуру советского воина с венком в правой руке, установленную на прямоугольном постаменте и одноступенчатом стилобате. Основание, постамент бетонные. Скульптура выполнена из гипса. У основания памятника находятся три мемориальные гранитные доски с высеченными фамилиями погибших воинов. В персональных сведениях о захороненных в братской могиле села Кошеево числится 216 солдат и офицеров.

Памятные места истории и культуры Корочанского края

Братская могила советских воинов, погибших в боях с фашистскими захватчиками в 1943 году

(находится под охраной государства на основании решения исполнительного комитета Белгородского областного Совета народных депутатов от 29.09.1983 г. № 373)

Расположение: парк им. Г.Д. Гая г. Короча Корочанского района Белгородской области

Скульптурная композиция, представляющая собой фигуру солдата с венком. Высота фигуры – 2,5м. Она установлена на прямоугольном постаменте и оштукатурена



гранитными плитами. Размер постамента: 3 х 1 х 1м. Стилобат прямоугольный пятиступенчатый, обложен гранитными плитами, по периметру стилобата установлено 12 гранитных плит, на которых высечены фамилии захороненных воинов.

Захоронение советских воинов, погибших в 1941-1943 годах, расположено под стилобатом.

Перед скульптурной композицией расположен «Вечный огонь».

Братская могила советских воинов, погибших в боях с фашистскими захватчиками в 1943 году, г. Короча, 2017 г.

Братская могила советских воинов, погибших в боях с фашистскими захватчиками в 1943 году

(находится под охраной государства на основании решения исполнительного комитета Белгородского областного Совета народных депутатов от 29.09.1983 г. № 373)

Расположение: село Яблоново Корочанского района Белгородской области



Братская могила советских воинов, погибших в боях с фашистскими захватчиками в 1943 году, с. Яблоново, 2017 г.

В братской могиле захоронено 62 советских воинов, погибших в боях с фашистскими захватчиками.

Памятник истории 1943 года, установлен в центре села. И здесь же Мемориал в честь земляков, погибших на фронтах Великой Отечественной войны.

Их имена и фотографии увековечены на специальной стеле.

Братская могила советских воинов, погибших в боях с фашистскими захватчиками в 1943 год

(находится под охраной государства на основании решения исполнительного комитета Белгородского областного Совета народных депутатов от 29.09.1983 г. № 373)

Расположение: село Новая Слободка Корочанского района Белгородской области



Братская могила советских воинов, погибших в боях с фашистскими захватчиками в 1943 году. с. Новая Слободка, 2017 г.

Военные действия на территории Корочанского района Курской области развернулись с конца октября 1941 года, когда был оккупирован Белгород.

В районе с. Новой Слободки закрепились части 81 стрелковой дивизии (командир — полковник А.П. Николаев) 21 армии.

В период до мая 1942 года в прифронтовой полосе велись активные разведывательные действия с привлечением партизанских отрядов. В результате неудачи Красной Армии в наступлении на Харьков в мае 1942 года и последовавшего немецкого наступления в начале июля Корочанский район был полностью оккупирован.

После освобождения с. Новая Слободка Корочанского района Курской области в феврале 1943 года мирная жизнь вернулась в эти края не надолго. После контрнаступления немцев под Харьковом, фронт стабилизировался в нескольких десятках километрах от села. Полгода в окрестностях села размещались войска, готовились оборонительные рубежи, шла интенсивная боевая подготовка частей 6, 7 гвардейской и 69 общевойсковой армий.

С началом оборонительной операции Красной Армии в ходе Курской битвы район Александровка – Новая Слободка становится важным пунктом в советской обороне к 11 июля. Части 92 гвардейской стрелковой дивизии и 96 танковой бригады сдерживали натиск 3 танкового корпуса немцев, который пытался прорваться в направлении на Прохоровку. В результате противник был вынужден обойти наши части в направлении на Рындинку.

После окончания боевых действий на прохоровском направлении и последовавшем контрнаступлении к 23 июля части 35 гвардейского стрелкового корпуса 69 армии окончательно освободили территорию района от немецко-фашистских захватчиков.

После окончания боев в братской могиле были захоронены погибшие участники битвы – в основном воины 92 гвардейской стрелковой дивизии. Всего, по имеющимся сведениям, в братской могиле захоронено 158 воинов Красной Армии.

Памятные места истории и культуры Корочанского края

Братская могила советских воинов, погибших в боях с фашистскими захватчиками в 1943 году

(находится под охраной государства на основании решения исполнительного комитета Белгородского областного Совета народных депутатов от 29.09.1983 г. № 373)

Расположение: село Мелихово Корочанского района Белгородской области

В братской могиле захоронены советские воины, погибшие в боях с фашистскими захватчиками в 1943 году



Братская могила советских воинов, погибших в боях с фашистскими захватчиками в 1943 году, с. Мелихово, 2017 г.

– в основном воины 199 гвардейского артиллерийского полка и 288 гвардейского стрелкового полка 94 гвардейских стрелковых дивизий. Всего, по имеющимся сведениям, в братской могиле захоронено 678 воинов Красной Армии, из них 184 человека неизвестно.

В результате проведения поисковых работ по линиям обороны (боевым траншеям) времен Великой Отечественной войны на территории Корочанского района в селах Мелихово, Шляхово, Мазикино, Шеино найдено 12 останков погибших при защите Отечества.

22 июня 2013 года в селе Мелихово прошел траурный митинг, посвященный захоронению советских воинов, погибших в Великую Отечественную войну. Останки были погребены в братской могиле со всеми воинскими почестями, по христианскому канону.

Братская могила советских воинов

Расположение: село Мелихово Корочанского района Белгородской области



Братская могила советских воинов, с. Мелихово, 2017 г.

Скульптурная композиция, представляющая собой фигуру солдата с венком в правой руке, и держащим снятую фуражку в левой.

Скульптурная композиция установлена на квадратном постаменте и обрамлена красными гранитными плитами. Справа и слева от памятника установлены 14 гранитных плит, на которых высечены фамилии захороненных воинов. За памятником, на стене, прикреплены таблички земляков-мелиховцев, погибших за освобождение Родины.


После окончания боевых действий на прохоровском направлении и последовавшем контрнаступлении к исходу 23 июля 1943 года, части 69 армии Степного фронта вышли на линию Нов. Горянка, Герцовка, Черкасское, Триречное, Каменный Лог, Дружный, Киселево, Хохлова, Мелихово, Разумное. После окончания боев в братской могиле были захоронены погибшие участники битвы – в основном воины 199 гвардейского артиллерийского полка и 288 гвардейского стрелкового полка 94 гвардейской стрелковой дивизии.

Номер захоронения в ВМЦ - 31-257.

Дата создания современного места захоронения Октябрь 1962.

Памятник воинской славы

Расположение: село Ломово Корочанского района Белгородской области



Памятник воинской славы, с. Ломово

В 1985 году за памятником были установлены 14 стенов на средства колхоза имени Карла Маркса. На них колхозники укрепили 182 керамические фотографии односельчан, не вернувшихся с фронтов Великой Отечественной войны. К памятнику подвели газ, площадка вокруг памятника была забетонирована. Вокруг мемориала поставили ажурную чугунную ограду высотой 60 сантиметров. Учащиеся Ломовской средней школы посадили вдоль ограды цветы.



Памятник воинской славы, с. Ломово

По инициативе схода граждан Ломовского сельского поселения, мемориальное место ко дню празднования 70-летия освобождения села Ломово от немецко - фашистских оккупантов было вновь обновлено: поставлены новые стенов, освещена и благоустроена территория вокруг памятника. Разбиты новые цветники и вырезаны старые деревья. Парк Славы заметно похорошел. Здесь появились тротуарные дорожки, красивые фонарные столбы, скамейки, детская площадка, фонтан. Весной 2013 года, ученики посади в парке деревья - живую память о великих событиях Белгородского края.

Памятные места истории и культуры Корочанского края



Памятник воинской славы, с. Ломово, 2013 г.

Братскую могилу в селе реконструировали в 2015 году. Белгородский скульптор Юрий Васильевич Чернышов воссоздал образ солдата. Скульптура теперь выполнена из состава, в который входят цемент и медь.

Постамент и стилобат были отремонтированы и облицованы мрамором.



Памятник воинской славы, с. Ломово, 2015 г.

Памятные места истории и культуры Корочанского края

Памятник Героям Гражданской и Великой Отечественной войны

Расположение: пересечение улиц Дорошенко и Ленина, парк Героев Гражданской войны, г. Короча Корочанского района Белгородской области



*Первоначальный вид памятника
Героям Гражданской
и Великой Отечественной войны*



*Памятник Героям Гражданской
и Великой отечественной войны,
2017 г.*

7 февраля 1984 года, на митинге, посвящённом Дню освобождения Корочи (статья В. Викторовой «В честь освобождения»), в городском сквере состоялось открытие мемориальных досок: в честь первого военного комиссара города Корочи А.В. Дорошенко и М.В. Васильева – комиссара кавалерийского полка, погибшего при освобождении города в 1918 году, чьим именем названа центральная площадь города. Другая доска чёрного мрамора посвящена комсомолке Клаве Кобелевой, расстрелянной фашистами в 1942 году».




Из свидетельства о государственной регистрации права от 17.12.2014 года: «На основании Постановления администрации муниципального района «Корочанский район» Белгородской области № 815 от 20.11.2014 – городское поселение «город Короча» муниципального района «Корочанский район» Белгородской области», выделен земельный

Памятные места истории и культуры Корочанского края
участок 72 кв. м. для размещения объектов историко-культурного наследия по улице
Ленина в бессрочное пользование».



Мемориальные доски, 2017 г.



*Альберт Евдокимович Слюсар, генерал-лейтенант, Герой Советского Союза, участник боевых действий в Афганистане со своей семьёй на могиле старшего брата - лейтенанта Петра Евдокимовича Слюсара, погибшего во время Великой Отечественной войны в 1943 году в г. Короча.
17 июня 2017 г.*

Братская могила и памятник погибшим воинам - наследие малой Родины

(находится под охраной государства на основании решения исполнительного комитета Белгородского областного Совета народных депутатов от 29.09.1983 г. № 373)

Расположение: село Плотавец Корочанского района Белгородской области



Памятник села Плотавец «Воин с венком» сооружался в мае – декабре 1967 года, открыт 13.12.1967 года, рядом с братской могилой, датированной 1943 годом. Описание памятника: основание бетонное 4,5 х 4,5 м, постамент кирпичный 2,3 х 2,3 м – высота постамента – 2,5 м, скульптура бетонная, высота фигуры – 2,5 м. Надпись на постаменте «1941 – 1945 г.»

В братской могиле села Плотавец захоронено 29 советских воинов, погибших в боях с фашистскими захватчиками в 1942, 1943 годах. Изначально в могиле значилось 7 воинов, погибших 05.08.1943 года:

*Братская могила и памятник погибшим воинам -
наследие малой Родины, 1967 - 2009 гг.*

красноармеец **Абдуллаев** Мамажан,
младший лейтенант **Грачёв** Анатолий Степанович,
красноармеец **Комзин** Исмагул,
старший лейтенант **Куприянов** Александр Сергеевич,
младший командир **Макаров** Николай Петрович,
старший лейтенант **Подлипский** Иван Фёдорович,
красноармеец **Подхилый** Дмитрий Григорьевич.

Остальные Герои были перезахоронены после освобождения села от оккупантов из близ лежащих мест:

красноармеец **Сидоров** Виктор Степанович – 1919 г. р., погибший 04 августа 1943 года из леса, южнее 2,5 км села Берёзовка, Плотавского с/с, рядовой **Ярославцев** Василий Сергеевич, 1925 г.р., погибший 07 августа 1943 года с. Берёзовка,

капитан **Кавун** Андрей Семёнович, погибший 27 июля 1943 года, лог села Белый Колодец, восточнее рощи Подошва, восточный склон Постникова, Саженского района,

ефрейтор **Дудко** Георгий Петрович 1921 г.р., погибший 30 июня 1942 года, рядовой **Шibaев** Сергей Васильевич 1923 г.р., погибший 13.08.1942 года с. Плотавец,

красноармеец **Васильев** Фёдор Матвеевич 1922 г.р., погибший 15.08.1942 года,

старший сержант **Белов** Григорий Прокофьевич, погибший 03.07.1942 года,

красноармеец **Малик** Иван Яковлевич, погибший 18.02.1942 года в селе В. Ольшанец Корочанского района,

сержант **Пряников** Иван Фёдорович 1916 г.р. , погибший 18.07.1943 года х. Ивановка Корочанского района,

рядовой **Умуткулов** Умуткул, погибший 31.05.1943 года с. Плотавец, старший сержант **Шахраев** Андрей Яковлевич 1900 г.р., погибший 06.02.1943 года,

Памятные места истории и культуры Корочанского края
младший лейтенант **Бабур** Василий Силиверстович 1924 г. р., погибший 16.07.1943 года, перезахоронен из села Ивановка Корочанского района.

Личности 10 воинов до сих пор не установлены.

Номер 42 могилы был присвоен в соответствии с актом органа государственной власти о постановке на государственную охрану, как объекта культурного наследия.

На территории парка с. Плотавец раньше находилась 5-тиглавая церковь. Во время Великой Отечественной войны купола разбомбили. После войны в 1948-1949 годах здание начали ломать жители села для строительства печей в домах. Из этих кирпичей также были построены ферма и свинарник.



*Братская могила и памятник погибшим воинам -
наследие малой Родины, 2010 г.*

В 2010 году памятник благоустроили. Основание его обшили железом. На постаменте поменяли надпись.

*Памятник истории
Братская могила
советских воинов,
погибших в боях
с фашистскими
захватчиками*

«Здесь похоронены воины Советской Армии, погибшие в боях за Родину 1941-1945г.г.» со списком погибших воинов.

Каждый год 9 мая, 22 июня у памятника проходят митинги, на которых собираются односельчане, чтобы возложить цветы и почтить минутой молчания память погибших воинов. 7 февраля в День освобождения села, ученики школы возлагают Гирлянду Славы, а 1 сентября и 25 мая возлагают к подножью цветы.

РОДНИКИ – ПАМЯТНИКИ ПРИРОДЫ РОДНОГО КРАЯ

Родник «Кошеевский»

Расположение: село Кошеево Корочанского района Белгородской области

Статус источника: святой

Родник «Кошеевский» расположен в северо-западной части села Кошеево, Корочанского района. Находится у подножья северного склона холма «Ямчанская гора».



Известен как единственный источник воды на месте первого поселения семьи деда Коши, с 17 века до сооружения водопровода в с. Кошеево.

Родник освящен – 12 июля 2007 года. Этот день оказался пронзительно солнечным и тёплым. В церковном календаре он значится как почитание святых Петра и Павла. Освещение провел местный священнослужитель отец Анатолий при огромном стечении людей и стал памятником природы местного значения.

Родник «Кошеевский»

Этот родник имеет вековую историю и особо почитается людьми. Родник известен ещё с 1662 года, низовой, восходящий, является началом ручья. Вот, какую легенду рассказал обучающимся Мозговой Александр Иванович, который сам узнал от своих дедушек и бабушек, а те от своих дедушек и бабушек и так эта легенда передавалась из поколения в поколения. В 17 веке началось строительство защитного рубежа по степным водоразделам, где проходили татарские дороги. Строились города крепости и оборонительные укрепления.



Освящение Родника «Кошеевский»

Рабочих рук не хватало. И поэтому сюда были направлены военные, рабочие и крестьянские поселения. Одни должны были сдерживать набег татар, а другие должны были строить, но не только оборонительные крепости, но кормить и одевать это войско. Люди в то время селились в местах, где была вода, родники. Первые жители поселились здесь в землянках - ямках, отсюда и первичное название села – Ямки и родника. Ведь давно известно, что, заселяя территорию нашего края, люди старались обосновать своё жилище вблизи тех мест, где рядом находится вода (реки, места выхода подземных вод на

Памятные места истории и культуры Корочанского края поверхность). Потом название села поменялось - Кашеевка, Кашаева, а с названием села менялось и название родника. Существует версия возникновения этого названия. Именно возле такого места, как утверждают старожилы, поселилась семья деда Кости, в быту – Коши, между Ямками и нынешним селом, который славился своим умением изготавливать дуги из раKITного дерева.



Родник «Кошчевский»

Отсюда и пошло название села Кошчево и родника «Кошчевский».

Этот источник уже хорошо благоустроен, поставлен сруб, устроена купальня. Обустройством родника занималась администрация сельского поселения села Кошчево вместе с обучающимися школы в 2007 году.

Построены деревянные постройки, декоративные ограждения, оборудована купель с лестницей, рядом имеется деревянная беседка для отдыха, скамейки, выложены тропинки.

Вода из родника используется жителями в быту, для питья, для приготовления пищи. В любое время года, в любую погоду к колодцу приходят и приезжают жители села и окрестных поселений, гости, чтобы набрать воды. Приходят на Крещение, чтобы окунуться в роднике.

Родник Кошчевский не объявлен особо охраняемой природной территорией.



Родник «Кошчевский»

«Гончаровские» родники

Расположение: село Заячье Корочанского района Белгородской области

Статус источника: природный

Гончаровские родники находятся вблизи Филатовского пруда в центре села, между улицами Озеровка и Татиное, в низменном месте на склонах. Природа окружения травянистые растения. Окружены двумя дорогами на обочинах, которых имеются деревья.

Согласно местным преданиям, на месте речки, питающий пруд, находилась водяная мельница. А рядом с ней было три родника, которые питали Филатовский пруд. Пруд получил свое название в честь председателя колхоза. В настоящее время местные жители называют его Татиновским. На пруд приходили за водой, женщины стирали белье, вода была чистой, прозрачной. Водяная мельница работала до 70х годов. Но с годами мельница разрушилась, во дворах местных жителей появились колодцы, и территория пруда была заброшена.



«Гончаровские» родники

Родники обустроены Братьями Гончаровыми по разработанному проекту. Проект по благоустройству первоначально включал в себя очистку пруда и прилегающей территории от мусора и разросшейся растительности устройство детской площадки, беседки, скамеек для отдыха, разбивка цветочных клумб.

Спонсорами проекта по благоустройству родника выступили наши земляки - братья Сергей и Михаил Гончаровы. В честь братьев новое место отдыха назвали «Гончаровскими родниками». И сегодня, оборудованный в процессе постройки мини-парка родник, радует селян чистой прохладной водой.

Родник используется по назначению и не является охраняемым.


Родник «Попов колодец»

Расположение: село Яблоново Корочанского района Белгородской области

Статус источника: природный

Родник «Попов колодец» расположен в селе Яблоново, в 1,5 км от центра села. По улице Центральной в 500 м от школы с левой стороны располагается посадка, которая видна издали, через 15 м находится мост через ручей. В 10 метрах от моста расположен родник.

Он находится в месте скопления меловых отложений, имеет диаметр – 1 -1,2 метра.



Родник расположен в доступном месте, рядом с жилыми домами.

Растительность вблизи родника разнообразна – деревья, кустарники и травянистые растения: клён американский, шиповник обыкновенный, ромашка полевая, ветреница лютичная, фиалка удивительная, крапива двудомная, одуванчик лекарственный, мать-и-мачеха, хохлатка, полынь, подорожник большой, пырей ползучий, черноголовка, хвощ полевой. Из животных преобладают бабочки, улитки, пауки, богомолы. Создана благоприятная экологическая окрестность.

Родник «Попов колодец»

Много лет назад в низине был родник, люди его расчистили, сделали деревянный сруб. Рядом с родником был построен дом для настоятелей Знаменской церкви (в народе ее называли Белая), которая была построена около здания старой школы. Настоятели Знаменского храма и прихожане брали из родника воду для церковных обрядов. Дом, в котором жили настоятели и сам родник получили название – «Попов дом» и «Попов колодец». До войны водовозы брали воду из этого родника и поили колхозников, работающих на полях. Вода была холодная, мягкая, хорошо утоляла жажду.



Родник «Попов колодец»



Родник «Попов колодец»

Когда село благоустраивалось, на «Попов колодец» было установлено бетонное кольцо. В 2014 году силами сельской администрации родник обустроен, облагорожен: сделаны сруб и навес, проложена дорожка, установлена скамейка, разбиты цветники.

«Попов колодец» действующий - вода используется для питьевых целей, имеется зона отдыха.

Родник «Ханский колодец»

Расположение: село Яблоново Корочанского района Белгородской области

Статус источника: природный

Расположен в селе Яблоново, в 2 км от центра села в огородах жителей между улицами Ворошилова и Буденного.

Растительность вблизи родника: болотная (череда, осока), густой травостой, вербы.

Существует несколько легенд о данном колодце.

1-я легенда. На большой горе жил – был хан. У подножия горы в кудрявых вербах бил бездонный родник. Узнал об этом хан, позвал своих работников и приказал им сделать на этом месте колодец. Но не простой колодец надо было сделать работникам, а такой, чтобы хан мог из колодца сидя на тюркской подушке воды испить. Справились работники с этой задачей, угодили хану. С тех пор хан каждый день спускался с горы, чтобы испить родниковой воды и насладиться тенью кудрявых верб.

2-я легенда. Была у хана татарского красная чалма. Берег он ее пуще своей головы, потому что ему предсказали: где потеряет ее, там и ханской власти конец.

И вот в жестокой сечи дрогнула татарская конница, отступая под натиском русских...

...Жарко было, тяжелая была битва, захотелось хану пить. Во весь опор поскакал он к колодцу. Склонился над колодцем, а чалма слетела с головы и не успел он ее подхватить, как скрылась она в темной глубине.

В ужасе оглянулся хан, вспоминая предсказания. И тут подоспевший русский воин занес над ним меч. Не только чалму потерял хан, но и власть и жизнь. С тех пор и зовется этот колодец Ханским.

Известный Корочанский поэт Иван Пашков посвятил ханскому колодцу стихотворение.

Ханский колодец

Бежала орда из Корочи. Ей дали нещадный отпор.
Держали в руках предки прочно и лук, и пицаль, и топор!
И там, где сажень был град Яблонов
Турецкий, где высится вал
Колодец над родниковыми ямами
Из недр меловых вытекал.
И в поту весь на взмыленной лошади
Проклятья рыча, хан к воде прискакал
Нагнулся попить. От оплошности
Тюрбан весь в камнях упал.
Нет часа, спасти драгоценности,
Осталась цела б голова...
С тех пор и живет в нашей местности
О ханском колодце молва.

Старожилы рассказывали, что колодец был громадных для тех времен размеров. Дна у колодца не было, недалеко от края воды стояла дубовая сетка, она служила для фильтрации воды. Уровень воды в колодце был всегда одинаковым – никогда не уменьшался. Дубовый сруб был высотой 30см, ширина сруба 2 м, длина 7м. Когда в селе существовал колхоз «Россия», к Ханскому колодцу водили колхозных лошадей на водопой, люди тоже брали воду для скота и на полив огородов. Уже тогда воду не пили. На колодец установлено бетонное кольцо.

На данный момент колодец не функционирует.

Не объявлен особо охраняемой природной территорией.

Родник «Барский колодец»

Расположение: село Яблоново Корочанского района Белгородской области

Статус источника: природный

Расположен в селе Яблоново, в 2км от центра села на лугу между улицами Ворошилова и Буденного.



Родник «Барский колодец»

Растительность вблизи родника: густой травостой.

До революции в нашем селе жила барыня. Она была очень добрая. У барыни было большое поместье, много работников. Своих детей у нее не было, поэтому свою любовь и доброту отдавала работникам. Когда девушки собирались замуж, барыня сама готовила им приданное и покупала свадебные наряды. На территории усадьбы находился родник, на котором поставили красивый деревянный сруб.

Из этого колодца пользовалась водой не только сама барыня, но и разрешалось набирать воду всему простому люду. Во время революции барыню зверски убили, усадьбу разграбили. Колодец получил название – Барский.

На колодец установлено бетонное кольцо.

На данный момент колодец функционирует. Вода используется для хозяйственных целей, питья.

Не объявлен особо охраняемой природной территорией.

Родник, святой источник Колодец Черкасский

Расположение: село Бехтеевка Корочанского района Белгородской области

Статус источника: святой



*Родник, святой источник
Колодец Черкасский*

Родник расположен в пониженной местности на границе сёл Казанка и Бехтеевка.

Существует поверье, что находился этот родник в поместье некоего богатого человека. Прозвучало название родника было «Придорожный», так как он находился на перекрёстке дорог. Сегодня жители называют его Черкасский. Название колодца связано с фамилией жителя села Бехтеевка, проживающего неподалеку от образовавшегося родника. Вода в нём холодная и очень вкусная.

В годы войны все в округе приходили к колодцу по воду; выхаживали раненых и больных с помощью ключевой воды.

В наши дни не зарастает тропинка к лечебному источнику. Особенно часто ходят сюда пожилые люди. Напьются из колодца и как будто помолодеют.

Вода придает им силы, бодрости. Он напоминает им детство, трудную юность, вдохновляет их.

Первоначально родник носил статус природного источника, а с августа 2011 года – это «святой» источник.

Время совершения водоосвящения – август 2011 года.



*Родник, святой источник
Колодец Черкасский*



Родник, святой источник Колодец Черкасский

Год возрождения источника – 2011. Местность, где находится колодец, имеет повышенную увлажненность (заболоченность территории). На ней произрастает влаголюбивая растительность: сока, рогоз, калужница и многие другие. Из древесных растений преобладает ива, верба. Особенностью данной местности является и то, что неподалеку от родника имеются множество других родников.

Родник «Казанский»

Расположение: село Бехтеевка Корочанского района Белгородской области

Статус источника: святой



Родник «Казанский»

На протяжении всего XVII века татары ежегодно нападали на корочанские земли и тысячи пленных по Муравскому шляху угоняли в город Феодосию, чтобы там, на невольничьем рынке, продавать их в рабство в Турцию. Угоняли лучших из лучших. Это были молодые красивые девушки, женщины, кормящие детей.

От города Яблонова до сегодняшних сёл Казанка, Бехтеевка проходила дорога, по которой двигались невольники.

Именно на границе с селом Казанка было место прощания пленников с близкими, родственниками.

Слёзы горя, потерь настолько были сильны и обильны, что на следующее утро пастух обнаружил что-то блестящее в балке.

Подошли, а в ямке - вода, родничок оказался. Долгое время, это было место, где прохожие просто останавливались, чтобы попить родниковой воды.

Сегодня – это не просто родник, а святое место, с чистой, целебной водой, обладающей не только целебными свойствами, но и хранитель далёкого прошлого Белгородчины.

Дата основания: начало 18 века.

Дата освящения: 14 августа 2010 года; этот день стал поистине праздничным и знаменательным днём для многих жителей Бехтеевского сельского округа.



Родник «Казанский»

Ведь именно в этот тёплый августовский день, в день Медового спаса, а также в день начала Успенского поста прошло торжественное освящение живительного природного родника, который впредь будет носить имя «Казанский».

Родник, святой источник «Ясный колодец»

(памятник природы, находится под охраной государства в соответствии с решением исполнительного комитета Белгородского областного Совета народных депутатов «О создании сети особо охраняемых природных территорий Белгородской области» от 30 сентября 1991 года №267)

Расположение: г. Короча Корочанского района Белгородской области

Статус источника: святой

«Ясный Колодец» - одна из достопримечательностей, гордость жителей Корочанского района, которая существует уже не одну сотню лет.



«Ясный Колодец»

Это чудодейственный источник, охраняемый родник, который называют «Ясным колодцем». Расположен он в живописном месте у подножия Белой горы, почти в черте города Короча, севернее, в пойме реки Короча. Охранная зона 30 м. Известен как единственный источник воды с 16 века до сооружения водопровода в г. Короча.

Согласно историческим сведениям, этот родник известен еще с XVI века. Сегодня он является памятником природы регионального значения. Вблизи от источника, у подножия Белой горы, всего в 300 м, пробурена скважина на глубину 100 метров.

Вода из этой скважины - минеральная, разливается в бутылки с 1994 г. и известна всей Белгородской области под названием «Ясный колодец».

Вода слабоминерализованная вкусна и полезна, относится к классу гидрокарбонатно - кальциевых питьевых вод высшего класса, содержит микроэлементы: бор, натрий, кальций, магний и др.

Источник красиво благоустроен, вода вытекает из декоративного колодца через трубу из нержавеющей стали, рядом стоит часовня, есть открытая купель, раздевалка, скамейки, тротуарная плитка, вход украшает арка с названием родника. Рядом с родником стоит вековой дуб, который напоминает о прошлых десятилетиях.

21 сентября 2008 года, в праздник Рождества Пресвятой Богородицы, архиепископ Белгородский и Старооскольский Иоанн освятил скважину.

Жители Корочанского района и Белгородской области по праву оценили качество воды. По заключению Российского научного центра реабилитации и физиотерапии Москвы, эта вода относится к питьевым водам высокого качества.





*«Ясный колодец»,
первоначальный вид*

У каждого родника есть своя легенда, передаваемая местными жителями из поколения в поколение. История источника Ясный колодец не является исключением. В архивах Корочанского краеведческого музея хранятся легенды о Ясном Колодце.

В первой легенде говорится, что в неравном бою с татарами тяжело был ранен сын воеводы Ясень. Воды на Белой горе, где строилась крепость, и сражались русские воины, не было. Любившая Ясеня девушка решила любой ценой добыть воды. Она отправилась за живительной влагой к колодцу и вернулась с родниковой водой. Эта целебная вода спасла жизнь Ясеню: раны, окропленные ею, быстро зажили. С тех пор колодец называется Ясным.

Другая легенда гласит о том, что однажды татарские полчища двинулись на Корочу. На защиту города встали все – и стар, и млад. Силы были неравные. Татарское войско превосходило их по численности, и хотя храбро бились корочанцы, все меньше их оставалось. Но главное – враг не подпускал их к водному источнику-колодцу, что был под Белой горой. Раненые умирали от жажды. Но вдруг появился старец, в белой одежде, с белой длинной бородой, с посохом и сумой. Старец пошел к колодцу, набрал чудодейственной воды и принес её раненым. После того, как раненые напились воды, силы их утроились, зажили раны. Увидел старец, что оживил всех и исчез так же внезапно, как и появился. А колодец с живой водой до сих пор существует под Белой горой, и недаром зовут его Ясным в народе: вода в нем чистая, ясная, как слеза.



*«Ясный колодец»,
открытая купель, 2017 г.*

Но есть ещё одна легенда о колодце, которая гласит о том, что много дней длилась осада крымскими татарами крепости на Белой горе. У русских воинов, все было на исходе: провиант, порох, снаряжение. Стояла ужасная жара. Запасы воды уменьшились. А Ясный ключ был рядом, в нескольких десятках шагов, но там были татары. Тогда корочане решили открыть крепостные ворота и попытаться отбросить врага от крепости. В бою особенно отчаянно сражался 17-летний воин Петрушка, сын местного воеводы, но его поразила татарская стрела с отравленным наконечником. Петрушка умирал, но придя в сознание, попросил пить и обмыть рану водой из Ясного колодца. Его просьбу выполнили, и свершилось чудо. Вода исцелила воина, рана начала заживать. Через несколько дней Петрушка снова был в строю. С тех пор слава о ключе с чудодейственной водой разнеслась далеко по округе. И кому доводилось бывать в корочанских краях, тот непременно спешил к Ясному колодцу.

Родник «Монахова криница»

Расположение: г. Короча Корочанского района Белгородской области

Статус источника: святой

Родник «Монахова криница» является началом ручья, который впадает в реку Короча – это памятник природы регионального значения, площадь 0,1 га.

Расположен у подножия восточного склона Белой горы, на северо-востоке от черты города Короча, от родника «Ясный колодец» на расстоянии 250 м, имеет подковообразный вид, с множеством родников. Зимой источник не замерзает

Статус источника «Святой».



Родник «Монахова криница», 1995 г.

По преданию в пещере Белой горы длительное время жил монах. Каждый день он просил Господа о даровании силы русскому народу, утверждении воли и пробуждении разума.

И Господь внял его молитве.

С тех пор из недр горы пробужденные силой Духа бьют животворящие струи, подавая нам пример великой, полной силы благодати, которая волею Божьей и молитвой монаха снисходит на нас сегодняшним днем, наполняя животворящей силой, пробуждая к воле и разуму.

И действительно, на «Монаховой кринице» можно наблюдать мгновение рождения на свет из недр горы всё новых порций воды, в своей совокупности образующих бесконечный стремительной кристальной поток, одно из изначальных звеньев в её непрерывном круговороте.



Родник «Монахова криница», 2017 г.

Родник «Панский колодец»

Расположение: село Афанасово Корочанского района Белгородской области

Статус источника: природный



Родник «Панский колодец»

Родник расположен в пойме реки Корочи, в 300 м. от села Афанасово.

Недалеко от родника проходит дорога Афанасово – АО «Зареченское». В 300м протянулся лес, который влияет на родник, он оказывает водорегулирующее воздействие на родник. Рядом с родником жители построили колодец.

В 1997 году этот колодец освятил батюшка Корочанского собора. Вода в роднике имеет уникальные свойства, т.е. по преданию старожил она в какой-то мере лечебная.

Свои воды родник поставляет реке Короча. Вода в роднике прозрачная, в своем составе имеет большое количество кальция, так как залегает на ольховых породах.

История этого родника очень занимательная. В далекие времена сюда приехал пан Афанасий, чтобы освоить эту местность. Потом здесь образовалось хорошее по тем временам поместье. Это было процветающее село, позднее названное в его честь Афанасово. Пан решил вырыть колодец, на месте небольшого родника. В его владении было множество крепостных крестьян, так что с этим делом управились в очень короткий срок. Этому свидетельствуют названия различных объектов на территории колхоза: «Панский лес, Панские могилы, Панское болото, Панский дом и известный по нашему описанию «Панский колодец». В народе этот родник называют «Сажалка». Он в свое время пользовался большой популярностью. У местных жителей бытовало мнение, что вода в этом роднике целебная. Если больного ребенка умывают этой водой, через некоторое время он выздоравливал. Также к роднику сходились люди со всего села Афанасово для того, чтобы отбеливать холсты. Для отбеливания холстов здесь была вырыта специальная яма «копанка». А с начала 50-х годов это место стало местом массовых гуляний колхоза «Путь Ильича».

В настоящее время планируется родник благоустроить.

Родник «Головной»

Расположение: село Мазикино, Алексеевское сельское поселение Корочанского района Белгородской области

Статус источника: святой



Родник «Головной»

С каждым днем они становились все сильнее и сильнее. Так образовался родник «Головной». Также название «Головной» происходит от слов «главный», «основной». Местная церковь в 1971 году освятила источник. Теперь к роднику может приходить каждый и испить воды. А вода очень холодная и обладает живительной силой. Даже умирающие люди просили водички из «Головного» колодца. В крещенскую ночь вода наполняется какой – то чудодейственной силой. Люди, совершающие обряд купания в крещенскую ночь никогда не болеют.

Родник «Головной» находится у развилки дороги к селу Мазикино и улицей Замостье, рядом с поймой реки Корень.

Статус источника святой.

Родник существовал постоянно. Версия возникновения источника 18 век.

Имеется композиционное оформление возле родника (стол с крестом для проведения православных обрядов). К роднику имеется свободный доступ по грунтовой дорожке. Также имеется лавочка со столом для посетителей. Для забора воды имеется оборудованная труба, из которой течет родниковая вода.

В 2013 году начаты ремонтные работы по оформлению родника «Головной».

Родник удален от всех хозяйственных объектов.

Используется для отдыха и туризма.

Родник «Головной» имеет несколько гипотез своего происхождения. Из рассказов местных жителей-старожилов очень давно на Мазикинских холмах казнили местного священника. Голова священника покатила с холмов вниз к реке. Через время с места, куда упала голова, начали бить ключи.

«Немский колодец»

Расположение: село Нечаево, Корочанского района Белгородской области

Статус источника: природный

«Немский колодец» находится в двух километрах к северу от центра села Нечаево, за рекой Короча, у подножия меловой горы Немской.

Тип растительности, вокруг родника, пойменный, представленный древесно-кустарниковой и травянистой растительностью. Из древесно-кустарниковых пород имеются верба и верба маленькая (лоза). Из млекопитающих отмечены следы жизнедеятельности ондатры и по следам отмечено небольшое количество копытных (лоси, косули), посещающих родник. Родник посещают самые разные виды птиц. Из водоплавающих отмечена утка кряква; из насекомоядных – скворцы, ласточки, воробьи, зимородки, большая синица, трясогузка, мухоловка. Ручей у источника посещала серая цапля. Из земноводных у родника и у ручья обитают небольшое количество тритона обыкновенного и гребенчатого, а также лягушка травяная, лягушка остромордая, жерлянка. Из пресмыкающихся были отмечены уж и прыткая ящерица. У родника обитают в изобилии кровососущие насекомые, стрекозы. В воде ручья жук-плавунец, личинки стрекоз, ручейников.

Благоустройство источника: простая расчистка (коптаж).

Родник привлекает к себе туристов, т.к. все хотят лучше узнать его историю образования, верят в целебные свойства воды. Здесь очень красивое место для отдыха.



«Немский колодец»

Название произошло от слова «немец». До революции, а точнее до 1918 года здесь жил немец-помещик Евлданский. Видимо, его привлекли сюда не только красивые места, но и удобства для хозяйствования. Плодородные земли, богатые сады, обширные луга, лес с различными породами деревьев и мел – было все, чтобы жить и хозяйствовать. Но самое главное, здесь были родники с кристально чистой, целебной водой.

Немец построил большой винный завод, мельницу, которые приносили ему огромную прибыль. Вино славилось не только у нас в России, но и за границей. На заводе варили пиво.

Воду брали из родников. Родниковой водой пользовался не только помещик, но и крестьяне. Поэтому немец обустроил один из родников для личного пользования, сделал колодец. В основание был положен огромный чугунный котел, сделанный по заказу. Вот этот колодец и сохранился до наших дней. Остальные родники замулило. От них остались только следы и воспоминания. После революции немец уехал за границу, завод взорвал, мельницу продал, а потом ее сломали и растащили. В память о нем осталось название горы и колодца. Колодец привлекает к себе туристов, т.к. все хотят лучше узнать его историю образования, верят в целебные свойства воды. Здесь очень красивое место для отдыха. После того, когда немец взорвал завод и уехал из села, к колодцу почти никто не ходил. Ходили слухи, что здесь живет нечистая сила. Когда были живы другие родники, люди пытались измерить их глубину и найти дно, но попытки эти кончались трагически. Родники затягивали их в свои омуты.

Родник «Надеждин»

Расположение: ул. Подгора, село Большая Халань Корочанского района Белгородской области

Статус источника: святой

Год возрождения источника: 1946 год. Источник расположен по улице Подгора возле дома №13, оформлен деревом и металлом, с закрывающейся крышкой, доступ по дороге с твердым покрытием имеются скамейки. Источник используется как питьевой ресурс.



Родник «Надеждин»

Колодец является самым старым и упоминается со времен заселения Большой Халани. Обряд освящения этого источника состоялся 27.11.2009 года.

Вода колодца очень приятная на вкус, вытекает из под меловых холмов. У подножия этих холмов и расположилась улица - Подгора. После освящения родник стали называть «Надеждин» по имени женщины, которая присматривала за ним (Сычева Надежда Ивановна).

Родник «Варварин»

Расположение: ул. Базарная, село Большая Халань Корочанского района Белгородской области

Статус источника: природный



Родник «Варварин»

Год возрождения источника: 1946 год.

Источник имеет металлическое прикрытие, с закрывающейся крышкой, купообразным навесом с лавочками доступ по дороге с твердым покрытием через живописный металлический мостик. Вокруг источника луг, заболоченная местность. Источник используется как питьевой ресурс.

Родник «Громадский»

Расположение: ул. Прилепы, село Большая Халань Корочанского района Белгородской области

Статус источника: природный



Родник «Громадский»

Источник используется как питьевой ресурс.

Родник находится на улице Прилепы, за подворьем дома №12.

У этого колодца обычно всегда был очень низкий деревянный сруб, потому что здесь во все времена поили лошадей. А в годы войны стояла кухня танковой бригады. Вода этого источника не иссыкает даже в засуху, так как на дне родника находится очень много ключей, поэтому и называют селяне «Громадский», что значит огромный.

Год возрождения источника: 1946 год.

Природы окрестностей представляет собой луг.

Благоустройство источника: оформлен деревом без прикрытия.

«Мурзин колодезь»

Расположение: ул. Заводы, село Бубново Корочанского района Белгородской области

Статус источника: природный



«Мурзин колодезь»

В послевоенные годы около колодца весной выстраивались ряды из бочек и кадусек (более пятидесяти штук), которые заполняли водой для разбухания. Так они стояли там до июля - августа – времени засолки огурцов и квашения капусты. Недалеко с колодцем стояла большая лохань с водой, из которой пили воду домашние животные.

В 2010 году заменили сруб на дубовый, сделали навес, установили барабан с тросом для выкручивания воды. Вода из колодца пользуется спросом у жителей села.

«Делегатов колодец»

Расположение: ул. Овражная, село Бубново Корочанского района Белгородской области

Статус источника: природный



«Делегатов колодец»

«Делегатов колодец» оборудован для колхозного пользования в начале XX века.

В конце 60-х годов в колхозе «Ленинский путь» была построена баня вблизи с родником. Источник был облагорожен деревянным срубом. Воду из колодца брали для личного пользования (питья, стирки, поили скот), колхозного пользования (в бочках возили воду на поля колхозникам для питья, использовали для нужд бани, находящейся рядом с колодцем, поили лошадей на конюшне, пока не запрудили Большой став).

В середине 70-х годов баню разобрали и продали на сруб для Тивелёва С.И., но колодец остался. Тивелёв Никита Сергеевич (по двору Делегатов) обновил сгнивший сруб кирпичной кладкой, бетонными кольцами, с этого времени колодец называется «Делегатов». Вода из колодца используется для личного пользования жителями улицы Овражной. Но если в селе отключают воду, то многие жители приезжают в этот колодец по воду.

Колодец на «Каширином боку»

Расположение: ул. Центральная, село Бубново Корочанского района Белгородской области

Статус источника: природный

Время возникновения колодца не известно. Даже сторожилы говорят, что, сколько они себе помнят, он всегда был.



Колодец на «Каширином боку»

Сначала колодец был огражден деревянным срубом, сделанным местным умельцем Артебякиным В.Т.. Воду набирали из колодца крюком. Вода в этом колодце мягкая и люди приходили сюда стирать белье.

В послевоенные годы вокруг колодца были посажены вербы и клен. Позднее в 80-е годы Добрынин Н. Д. и Рядинский Н.Н. посадили недалеко от колодца кусты малины, которые позже разрослись. Жители стараются, чтобы колодец был ухожен.

В 2011 году произведен ремонт колодца: сделали навес, установили барабан с тросом для выкручивания воды. Жители, живущие недалеко от колодца, пользуются его водой. А когда нет воды в селе, все жители вблизи расположенных улиц идут сюда за водой. Вода в колодце всегда холодная, вкусная, мягкая.

Родник «Белый лог»

Расположение: село Короткое Корочанского района Белгородской области

Статус источника: святой



Родник «Белый лог»

Село Короткое расположено в 12 км от районного центра и в 68 км от областного центра. При въезде в село, в ста метрах от дороги справа под горой бьет ключ под названием «Белый лог».

В 19 веке здесь было увлажненное место, после отбора грунта из - под горы открылся родник, который получил название «Белый лог» т.к. находился у подножья мелового склона балки.

Вода использовалась для нужд населения, была построена мельница и птицеферма на 1000 гусей. С развитием с/х производств в селе с приходом водопровода необходимость использовать воду родника исчезла.

В 2010 году было проведено благоустройство прилегающей зоны и освящение родника. В настоящее время благоустроенная территория используется как рекреационная зона «Белый лог». Водный источник оформлен деревом, имеется свободный доступ с твердым покрытием, оборудована купель, беседка, скамеечки, клумба. Живописная растительность в окрестностях ручья сочетается со степной на склонах балки.

Родник «Чернецкий»

Расположение: село Плтавец Корочанского района Белгородской области



Родник «Чернецкий»

Статус источника: природный

Родник получил название по фамилии помещика Чернецкого, который жил в селе. Лес, в котором находится источник, принадлежал помещику. Версия возникновения источника – до 1918 года. Испокон века он почитается местными жителями. К роднику приходят испить свежей, прохладной воды в жаркий день.

Версия возникновения источника – до 1918 года. Родник расположен в лиственном лесу, в экологически чистом месте. Водные горизонты относительно близко

расположены поверхности земли, потому в оврагах, размытых многолетними осадками, водные слои выходят на поверхность земли, образуя родники - ключи.

Благоустройство источника: простая расчистка (коптаж). Родник оформлен металлическим чаном, камнем.

Родник «Ключики»

Расположение: село Жигайловка Корочанского района Белгородской области

Статус источника: святой



Родник «Ключики»

Корочанский край издревле славится своими кристально чистыми источниками, о них наше повествование. Когда-то недалеко от центра села Жигайловка у подножья холма был родник, который, как говорится, верой и правдой служил людям. И водицы можно было испить, и постирать.

Родник бесперебойно снабжал жигайловцев водой. Вскоре, в 30-х годах, на роднике была построена баня, которая стала излюбленным местом селян. С тех пор немало утекло воды. Разобрали баню. Не стало и родника. По одной из версий хозяину близлежащего дома не нравились частые посетители у родника, поэтому, чтобы их отвадить, он не мог придумать ничего иного, как завалить родник мусором.

По другой версии – родник со временем был завален при строительстве дороги. Но случилось так, что новый родник пробил себе дорогу неподалеку у подножья другого холма. Карабут Матвей Феокистович и Яловой Иван Федорович в 1962-1963 году сделали сруб вокруг родника, чтобы он вечно дарил людям прозрачную, как слеза, воду. В летний зной и в морозную зиму не скудеют его запасы.

Название «Ключики» это место получило совсем недавно, в 2010 году, потому что рядом находится и еще один родничок, на месте которого в 2011 году построена купель.

Родник «Иорданский»

Расположение: село Плотавец Корочанского района Белгородской области



Родник «Иорданский»

Статус источника: природный

Версия возникновения источника – до 1918 года.

Родник расположен в балке, на склоне зарослей тёрна и американского клёна.

Благоустройство источника: простая расчистка (коптаж).

Родник используется для хозяйственных целей.

Родник «Майский»

Расположение: село Ломово Корочанского района Белгородской области

Статус источника: природный



Родник «Майский»

Родник «Майский» расположен на северо-западной окраине села Ломово. В месте расположения родника очень красивая природа: здесь много берез, черемухи, разнотравья. В мае, после окончания основных работ, сюда стекалось очень много народа – от мала до велика: звучала гармошка, пели песни, танцевали, играли в разные игры. Здесь обнаружили родник с исключительно вкусной и холодной водой. Назвали его «Майский».

Если кому-либо из жителей села хочется испить холодной вкусной воды, то идут к этому роднику.

Родник «Мытренкова криница»

Расположение: село Погореловка Корочанского района Белгородской области

Статус источника: святой

В конце 19 века пастух Дмитренко погнал коров в северо-западную сторону от хутора Погорелый, там была низина, сочная трава. Коровы захотели пить, пошли по влажной земле, он пошёл за ними. Из земли бил ключ. Пастух увидел, что в нем лежит икона. Икону он принес в храм. А родник расчистили, позже освятили.



Родник «Мытренкова криница»

В 20 веке ежегодно в 9-ю пятницу люди ходили на криницу, где священник проводил богослужение. 1990 году Мирошников Михаил Сергеевич сделал сруб и навес на свои деньги. Год возрождения источника 1990 г.

Благоустройство источника: простая расчистка (коптаж), оформлена деревянным срубом с навесом.

Использование источника: для хозяйственных целей, отдыха, творчества.

Криница «Круглая»

Расположение: село Соколовка Корочанского района Белгородской области

Статус источника: святой

Криница находится на лугу, недалеко от горы, впадает она в речку Ивичку. Вокруг растёт трава и лоза. На кринице поставлен деревянный сруб, беспечен свободный доступ к источнику по оборудованным твёрдым покрытием дорожкам, напротив криницы расположена беседка для отдыха.



Криница «Круглая»

С незапамятных времен достопримечательностью села Соколовка является криница «Круглая», радующая своей хрустальной водой не только жителей села, но и гостей, приезжающих сюда, чтобы испить благотворной водицы, со всего района. Одно из преданий, передаваемых из уст в уста, уже целое столетие, а может и более того, гласит о том, что проезжал некогда по тракту вдоль белых гор атаман, взиравший на полёт соколов, которые (опять-таки согласно легенде здесь водилось во множестве своём).

Любовался пёстрым лугом, остановившись на берегу речки, чтобы напоить лошадей. Вёз в своей бричке атаман, говорят, сундучок с казной — золотом да серебром. Не заметил он, что едут за ним несколько верховых. Сначала принял их за свою отставшую охрану. А когда всадники стали приближаться, понял атаман, что это разбойники. Стегнул он коней, попытался оторваться от преследователей, да не тут-то было. И принял тогда атаман решение — перекрестясь, сбросил сундучок в криницу, что встала на его пути. Сделал это, и понесли его лошади дальше. А преследователи спешили да стали вглядываться на дно криницы. Смельчаки из них вызвались нырнуть за сундучком, но только ничего у них не вышло: вода была настолько холодна, что тут же всё тело ныряльщика сковывало судорогой, да так, что и после того как их вытаскивали из воды, не могли они ни рукой, ни ногой пошевелить. Походили они вокруг криницы, да раздосадованные, убралась восояси. Много ещё желающих поживиться добром было и после них, но так никому и не удалось достать тот сундук. Никого не допускала криница до своего дна. А вода в ней с тех пор стала ещё прозрачней, вкуснее и звонче. Старожилы села говорили: «Видно, сам Господь хранил этого атамана. А казна, которую вёз он, была, наверное, предназначена для добрых дел, поэтому и случилось такое чудо с криницей».

«Малаховы родники»

Расположение: ул. Шкодовка, село Новая Слободка Корочанского района Белгородской области

Статус источника: святой



«Малаховы родники»

«Малаховыми родниками» называют несколько родников, берущих начало в овраге в центре села Новая Слободка. Они объединяют свои потоки свежей, кристально чистой родниковой воды в один ручей. Время возникновения этих родников неизвестно. Возможно, в давние времена именно они дали начало селу, именно вокруг этих родников и начали первые поселенцы строить свои дома.

В конце 20 века в селе был проведен водопровод, и родники эти были заброшены. Заросли крапивы и чернобыла вокруг них поднимались выше человеческого роста.

В начале 2000 годов начались работы по облагораживанию территории родников.

В 2009 году «Малаховы родники» в день Крещенского Водосвятия были освящены отцом Михаилом. «Малаховыми» родники стали называться по фамилии многочисленной семьи Малаховых («по дворовому» Малашкины), которые жили над этими родниками. В семье было семь дочерей и один сын, и все они, выйдя замуж и поженившись, строили свои дома друг возле друга. Жили дружно, держали большое хозяйство и использовали воду родников для хозяйственных нужд. Ниже родников были огороды, где выращивали овощи. Овощи всегда давали хороший урожай, были вкусные. Особенно хороша была капуста, кочаны огромные, сочные.

Родники и колодцы вокруг них содержали в порядке и чистоте, и поэтому многие селяне брали воду из этих родников. Один из родников славился как целебный, вода из него обладала свойствами излечивать «глазную хворь» и другие болезни. Если в семье заболел ребенок, брали воду из этого родника и купали в ней ребенка, и болезнь, как правило, отступала. Поэтому в народе этот родник называли «Глазной».



Родник «Глазной»

Год возрождения источника 2000 г.

Родники окружают старые вербы, травянистые растения характерные для оврагов. Возле источника имеется купель, скамейки, навес, вывеска.

Использование источника: для хозяйственных целей, отдыха, творчества.

Родник «Глинище»

Расположение: село Проходное Корочанского района Белгородской области

Статус источника: природный



Родник «Глинище»

В 1649 году возле шляха, ведущего из Белгорода на Корочу, по приказу Корочанского воеводы, дети боярские Тит Дударов и Гур Рязанцев брат Ивана Рязанцева начинают экспедицию для строительства новой слободы. От глубокого оврага на юго-востоке до большого Вороньего дуба на опушке леса, где расходятся в разные стороны три глубоких оврага, поросшими густым дубовым лесом. Там, где расположен овраг, идущий в сторону села Корень (ныне Алексеевка), на живописной поляне и начали основывать Дударов и Рязанцев будущее село. Позже этот овраг назвали Дударовым Яром. Здесь близко была вода, родники находились почти на поверхности, колодцы можно было устраивать без особого труда.

Постепенно стали стекаться люди, бегущие на Дон, они часто задерживались тут, а немногие из них пополняли деревню. К 1651–1656 годам появилось небольшое селение, которое выстраивалось в противоположную сторону от оврага. Хотя в овраге была очень чистая вода, и он был покрыт густой растительностью, но всё же боялись жители топей в нём и скотину туда не пускали. Потому и уходили избенки от него в сторону массивного урочища с вековыми дубами. Вокруг села постепенно очищали поля от чащобы, где стали сеять просо, рожь, гречиху. Так постепенно село ушло далеко от оврага, но родники и колодцы в овраге не забывали до середины 80-х гг. XX века родники оберегали, брали из них воду для колхозников, работающих в поле. После перестройки запустели поля, свекловичных бригад не стало, воду подвозить некому, родники и колодцы были заброшены.

Год возрождения источника 1997 г.

Благоустройство источника: простая расчистка (коптаж).

Памятные места истории и культуры Корочанского края

ПАМЯТНЫЕ БЮСТЫ И МЕМОРИАЛЬНЫЕ ДОСКИ

Бюст

Дмитрия Константиновича Кромского

Дата открытия: 29 июня 2017 года, в день 380 - летия основания города Короча

Место расположения: территория женской гимназии им. Д.К. Кромского

Автор: Дмитрий Федорович Горин, белгородец, скульптор, член Союза художников СССР с 1980 года

Дмитрий Константинович Кромский – почётный житель города, купец первой гильдии в Харькове, второй гильдии в Короче, меценат.



*Бюст Дмитрия Константиновича Кромского,
г. Короча, 2017 г.*

Жизнь Дмитрия Константиновича Кромского была связана с двумя городами – с Харьковом и с Корочей (Курской губернии), малой его родиной. В Харькове был его, как теперь говорят, бизнес - кондитерская фабрика и магазины, в Короче (9 продольных и 6 поперечных улиц в 1908 году) – родня, соседи, всё свои люди..

Из материалов о Д.К. Кромском, собранных и опубликованных курским историком В.В.Потаповым в «Большой Курской энциклопедии» и книге «Короча: события и люди»: «...Дмитрий Константинович пожертвовал городу капитал в 7600 рублей с тем, чтобы проценты с него ежегодно выдавались в качестве пособия пяти лицам женского пола городского сословия, преимущественно бедным и престарелым».

В заявлениях, рассмотренных на заседаниях городской думы 14 февраля и 12 апреля 1895 года, Д.К. Кромский изъявил желание ежегодно жертвовать по такой сумме, пока общая сумма пожертвования не достигнет 50 тысяч рублей.

17 мая 1895 года городской голова Чеботарёв направил Курскому губернатору ходатайство думы о присвоении Д.К. Кромскому звания Почётного гражданина города Корочи: « 28 сентября 1895 года Государь император Высочайше соизволил на присвоение 2-й гильдии купцу Кромскому звания Почётного гражданина г. Короча».

Памятник Арнольду Ильичу Гессену

Дата открытия: 3 октября 2006 года

Место расположения: школьный двор ГБОУ «Корочанская школа-интернат»

Автор: Анатолий Сергеевич Смелый, белгородец, член Союза художников России, скульптор.

Арнольд Ильич Гессен — уроженцу г. Короча, писатель, журналист, исследователь творчества Александра Сергеевича Пушкина.



*Памятник Арнольду Ильичу Гессену,
г. Короча, 2017 г.*

Арнольд Ильич Гессен внёс достойный вклад в становление духовного мира юных читателей нашей страны, знающих и почитающих творчество великого Пушкина, о котором А. И. Гессена написал 6 книг, и тем прославил Корочанскую землю.


Автор нетрадиционно выразил художественный образ А. И. Гессена, писателя-пушкиниста А.И.Гессена, впервые в мире применив своё изобретение – тектонический синтез трёхмерной графики и архитектуры – «тремеграрх», который описал в книге, представленной на фотографии, и в других источниках.

Скульптурный портрет в стиле тремеграрха, в анфас - портрет писателя на книжной обложке, в профиль - графический рисунок-маска Пушкина, над которой задумался Гессен.

Скульптура высотой в 3НВ выполнена из ковanej меди, толщиной в 1мл. Внутри заполнена небольшим слоем бетона для большей прочности, установлена на кирпичном постаменте. Вокруг памятника - площадка, выложенная плиткой.

Это памятный объект – хранитель истории родного края, которая началась 16 апреля 1878 года, когда в Короче родился будущий писатель-пушкинист Арнольд Ильич Гессен. Сохранность его полная.

Самые яркие воспоминания детства были связаны у него с книгами. Мальчиком он помогал отцу переплетать книги «в его крошечной мастерской» и «доморощенным» способом сшивал растрепанные листы до отказа зачитанных книг и часто с иглой в руке застывал над страницами пушкинских сказок и стихотворений...».



Арнольд Ильич Гессен

Памятные места истории и культуры Корочанского края

В 1888 году поступил в местную Корочанскую Александровскую классическую мужскую гимназию.

В 1898 году Гессен поступает в Петербургский университет и заканчивает 2 факультета: юридический и естественное отделение физико-математического факультета по специальности «Микробиология».

Он был знаком со многими известными людьми своего времени. В качестве журналиста присутствовал на всех заседаниях Государственной Думы России. Его жизнь была богатой и плодотворной. Но благодарную память о себе он оставил как писатель-пушкинист. Главной темой исследований и долголетней жизни Арнольда Ильича стали поэзия и жизнь А.С. Пушкина, которым он посвятил все свои книги: «Набережная Мойки, 12. Последняя квартира А. С. Пушкина (1960 г.), «Во глубине сибирских руд...». «Декабристы на каторге и в ссылке» (1963 г.), «Все волновало нежный ум...» Пушкин среди книг и друзей (1965 г.), «Москва я думал о тебе!». «Пушкин в Москве» (1968 г.), «Жизнь поэта» (1972 г.), «Рифма, звучная подруга...». Этюды о Пушкине (1973 г.).

Первая книга появилась в продаже в самом начале 1961 года, когда автор встречал 84-ю весну своей жизни! Общий тираж его книг превысил миллион экземпляров. Написаны они были для детей и юношества.

В 1964 писатель-земляк в возрасте 86 лет посетил свою малую родину – Корочу и отчитался перед своими земляками о прожитой им жизни.

До последних дней своей жизни он трудился и умер за рабочим столом, не дожив 2-х лет до 100-летия.

Аллея Славы

Дата открытия: 2005 год

Место расположения: парк Г.Д. Гая, улица Интернациональная, г. Короча
Корочанского района Белгородской области

Автор: скульпторы Александр Алексеевич Пшеничный, Дмитрий Федорович Горин



На территории парка имени Г.Д. Гая города Короча заложена аллея Героев - корочанцев Советского Союза и Героев Социалистического труда.

Аллея Славы, г. Короча, 2017 г.

К 60-летию Победы в Великой Отечественной войне установлены бюсты 15 Героев Советского Союза, полного кавалера ордена Славы и Героя России:

- 1.Рощенко Владимир Федорович
- 2.Жариков Иван Алексеевич
- 3.Шабельников Иван Сергеевич
- 4.Мишустин Василий Иванович
- 5.Кожанов Петр Павлович
- 6.Антоненко Кузьма Прокопович
- 7.Бочарников Аркадий Николаевич
- 8.Орехов Алексей Егорович
- 9.Мазикин Егор Иванович
- 10.Затынайченко Иван Иванович
- 11.Лукинов Николай Тарасович
- 12.Белокопытов Дмитрий Иванович
- 13.Лаптев Сергей Петрович
- 14.Гоков Филипп Антонович
- 15.Гайдаш Александр Никитович
- 16.Балдин Георгий Иосифович – полный кавалер ордена Славы
- 17.Ворновской Юрий Васильевич – Герой России

27 октября 2011 года в парке им .Г. Гая города Короча открыта Аллея Трудовой Славы, на которой установлены бюсты Героев Социалистического Труда:

1. Гоков Михаил Андреевич
- 2.Мирошников Александр Карпович
- 3.Мозговой Александр Иванович
- 4.Михайлов Андрей Дмитриевич
- 5.Серых Андрей Тимофеевич
- 6.Щендрыгин Степан Никитович

7. Чуйков Николай Павлович

8. Зубов Василий Степанович

Увековечены в памяти советские воины, удостоенные звания Героя Советского Союза за подвиги, совершенные в боях на Белгородчине в 1941-1943 годах:

- из 129 советских воинов, удостоенных звания Героя Советского Союза за подвиги, совершенные в боях на Белгородчине в 1941-1943 гг. имеются три воина, удостоенные звания Героя Советского Союза за подвиги, совершенные в боях на территории Корочанского района:



Аллея Славы

Колбасов Николай Илларионович, 1911г. - гвардии младший лейтенант, артиллерист, удостоенный звания Героя Советского Союза за подвиги, совершенные в боях на Белгородчине в 1941-1943гг. 11 июля 1943г. у с. Шеино;

Кушлянский Ростислав Николаевич, 1908г. - гвардии младший лейтенант, артиллерист, удостоенный звания Героя Советского Союза за подвиги, совершенные в боях на Белгородчине в 1941-1934гг. 7-11 июня 1943г. в районе сел Мелихово и Шеино;

Расковинский Цезарь Селиверстович, 1915г. - гвардии сержант, артиллерист, удостоенный звания Героя Советского Союза за подвиги, совершенные в боях на Белгородчине в 1941-1943гг. 11 июня 1943г. у с. Мелихово.

ХУТОРА – ЗАБЫТЫЕ СТРАНИЦЫ ИСТОРИИ КОРОЧАНСКОГО КРАЯ

Слобода Сидоровка Ново-Оскольского уезда Булановской волости

(село Сидоровка Корочанского района Белгородской области)

Место расположения: 51° с.ш. - широта Киева, 37° в.д. - долгота Москвы, территория Корочанского района Белгородской области, западнее одной из главных рек Белгородчины - Оскола, в 9 км южнее трассы Белгород - Новый Оскол. На расстоянии 25 км от села - граница Белгородской области России с Харьковской областью Украины. Между Сидоровкой и Москвой 600 км, Киевом - 500 км, Воронежем - 170 км, Курском - 150 км, Харьковом - 120 км, Белгородом - 70 км.

На территории современной Белгородской области, с ее чарующими меловыми горами и ковыльными степями, во времена Киевской Руси жили славяне и хазары. Еще в конце XIX века на полях крестьян Сидоровки можно было заметить несколько городищ. В четырех километрах к северу от Сидоровки находилось два городища радиусом 10 и 15 м, окруженных несколькими валами. А между Жигайловкой и Гороженным находилось еще одно городище, а рядом с ним - два вала длиной 17 м и шириной 12 м. Все эти городища были построены до татаро-монгольского нашествия, возможно, в период расцвета старосалтовской культуры. После татаро-монгольского нашествия XIII века благодатный Белгородский край надолго обезлюдел. Несколько веков степные территории к югу от Рязанского княжества назывались Диким полем, в котором практически не было славянских поселений. Недалеко от Сидоровки проходила Изюмская сакма, по которой крымские татары совершали свои набеги на Московское государство.

После смерти владельца Великомихайловки, внука М. М. Голицына, генерал-лейтенанта князя Бориса Андреевича Голицына (1766-1822) его имение в 1827 году было разделено на три части. Великомихайловка была поделена между вдовой Анной Александровной Голицыной (урожденной Грузинской, внучке последнего грузинского царя) и первым сыном Андреем, получившим также во владение хутора Новый, Старый, Кобылий Яр, Тишанку, Волчью Александровку, Сидоровку, Костенков, Богдановку, Ниновку и Нежеголь. Второй сын Николай (1794-1866) стал владельцем русских селений Богородского, Борисовки и Вислой.

Трудно определить точное время основания Сидоровки, т.к она не была основана в XVIII веке: в материалах Яблоновской и Новооскольской воеводских канцелярий (1725-1779 гг.), Корочанской нижней расправы (1721-1797 гг.) и Новооскольского уездного суда (1749-1825 гг.) содержатся сотни дел с упоминанием жителей Великомихайловки, но ни Сидоровка, ни Костенков ни разу не упоминаются. Впервые встречается упоминание о хуторах Сидоровка и Костенков в материалах 8-й ревизии 1834 года. Впрочем, по данным 8-й ревизии, Сидоровка к моменту проведения 7-й ревизии в 1816 году уже была основана. Возможно, что хутор существовал и во время проведения 6-й ревизии. Но у слободы и хуторов тогда был один помещик, поэтому писцы не считали нужным выделять жителей каждого отдельного хутора. Об интенсивности переселения великомихайловцев в хутора после раздела имения в 1827 году свидетельствует уменьшение среднего числа жителей одного двора в Великомихайловке с 13 (7-я ревизия) до 7 (8-я ревизия).

В Российском государственном архиве древних актов хранится план имения князя Дмитрия Михайловича Голицына, слободы Михайловки и села Богородицкого с хуторами по генеральному межеванию 4 июля 1771 года. На основании данных 8-й ревизии перечислим фамилии жителей Сидоровки с указанием числа дворов, в которых жили крестьяне с данной

фамилией: Тищенко (11 дворов), Иванюк (6 дв.), Задорожный (6 дв.), Олейник (6), Гнилицкий (5), Колтун (5), Омельченко (5), Спивак (4), Авраменко (3), Атаманенко (3), Бебешко (3), Заиц (3), Кладей (3), Клименко (3), Салогуб (3), Квочка (2), Кочерга (2), Манжос (2), Мицак (2), Одарченко (2), Светлишный (2), Толок (2), Худотеплый (2), Выблой, Выблой-Сушко, Данильченко, Данильченко-Шпак, Богатырь, Гайворонский, Глущенко, Головешко, Деркач, Десятник, Дрозденко, Задорожный, Зайченко, Козыренко, Королевский, Лисицкий, Литвин, Медведенко, Нарижный, Пащенко, Скиба, Сироштан, Шандыба, Швец-Сидоренко, Шепиль, Шпунт, Федосеенко, Чумаченко, Хитрик и Яковенко. Возможно, первым поселенцем Сидоровки был Швец-Сидоренко, по фамилии которого Сидоровка была названа. Все фамилии сидоровцев встречались и в ревизии жителей Великомихайловки 1732 года, что является неоспоримым доказательством основания Сидоровки переселенцами из Великомихайловки. В 1816 году в Сидоровке жило 310 человек мужского пола. А в 1834 году в селе жило уже 827 человек и 16 селян было в рекрутах. Столь значительное увеличение числа жителей вряд ли можно объяснить естественным приростом населения. Следовательно, во втором десятилетии XIX века продолжалось переселение великомихайловцев в Сидоровку.

Жители Сидоровки – государственные крестьяне. Новый помещик, генерал-майор князь Андрей Борисович Голицын (1791-1861) владел Сидоровкой и Костенковым лишь восемь лет. Князь взял займы деньги в заемном банке и задолжал значительную сумму государственному казначейству. В счет оплаты долга 20 декабря 1835 года Сидоровка и Костенков перешли во владение казенного ведомства. Так как Сидоровка и Костенков перешли в собственность государства, в марте 1836 года землемером лесного отделения Курской казенной палаты Щербиным была составлена подробная карта бывшего владения князя Голицына. Масштаб карты равен 1:8000. Как и в настоящее время, в Сидоровке 165 лет назад было три улицы. Через ручей было построено два моста. Между Клешней и Другой улицей не было хозяйственных построек. Жители Сидоровки и хутора Костенкова имели в общем владении земли: пашенной 1062 десятины, под поселениями, огуменниками и коноплянниками 207 десятин, под большой и проселочной дорогой 11 десятин, под ручьями, истоками и водоройнами 100 десятин. Всего земли 1266 десятин, из них удобной 1165 десятин. В среднем на двор приходилось 7,8 десятин пашенной земли, в то время как у великомихайловцев - только 6,4 десятин.

В середине XIX века возможности внутренней колонизации Курской губернии были практически полностью исчерпаны, и началось переселение крестьян из Черноземья и Слободской Украины в восточные и южные губернии. Во время проведения реформы графа П. Д. Киселева, проводившего политику переселения государственных крестьян из перенаселенных губерний в малозаселенные регионы Российской империи, из Сидоровки выехало около трети дворов. С разрешения начальства 24 семьи в 1840 году переехало в Оренбургскую губернию, а в 1842 году 8 семей переселилось в Кавказскую область.

Сравним численность населения Сидоровки до и после реформ Киселева. По данным 8-й ревизии 1834 года, в Сидоровке жило 412 мужчин и 415 женщин в 113 дворах. По данным 9-й ревизии 1850 года, в Сидоровке было 83 двора, в которых проживало 850 человек, из них 367 мужского и 472 женского пола. Столь значительное преобладание женщин над мужчинами в 1850 году объясняется тем, что основную часть переселенцев из Сидоровки во время реформ Киселева составляли мужчины.

Во время Крымской войны 1853-1856 годов несколько сидоровцев было взято в рекруты. В 1858 году в Сидоровке было уже 88 дворов, в которых проживало 868 человек (398 мужского и 470 женского пола). С 1850 по 1858 год разница между числом мужчин и женщин сократилась со 105 до 72 человек.

В 1861 году в России было отменено крепостное право. Положение жителей Сидоровки после отмены крепостного права практически не изменилось, так как они были государственными крестьянами.

Любопытно описание Сидоровки начала 60-х годов XIX века: «Хутор казенный, находится во втором стане Новооскольского уезда, в 37 верстах от уездного города и в 15

Памятные места истории и культуры Корочанского края
верстах от становой квартиры Великомихайловки, положение - при колодцах; 122 семьи, 414 мужчин и 464 женщин, всего 879 человек, одна православная церковь».

В сборнике статистических сведений по Новооскольскому уезду 1886 года содержится наиболее полное описание быта сидоровцев в дореволюционное время. Приведем выдержки из этого описания.

Земля крестьян Сидоровки находилась в трех местах:

- 1) возле селения: усадебной 78,9 десятин, пахотной 894,3 десятин, выгона 86,0 десятин, неудобной 68,1 десятин, всего - 1128 десятин;
- 2) при слободе Тишанке в 35 верстах - 17,8 десятин;
- 3) при слободе Александровке в 25 верстах - удобной 155,6 дес., неудобной 0,9 десятин.

Средний надел на двор составлял 7 десятин при минимуме, достаточном для прокормления семьи, в 9 десятин. По пахотному полю возле селения проходит три больших оврага (части Сухого Яра). Почва - везде чернозем, кроме 20 дес. солонцов и 10 дес. мела. Земля вся в местной даче клиновья, пар обязательный. Участки через три года переверстывались из-за разного качества участков. Разверстка земли в волоке проходила по жребью. Ближайшие загоны не переверстывались, так как они уваживались и обрабатывались тщательнее остальных.

Под рожь, гречку и просо пахали по два раза, под овес, ячмень и подсолнечник пахали один раз перед посевом. Овес, гречку и просо пропальвали один раз за сезон, подсолнечник - два раза. Некоторые крестьяне пахали для яровых хлебов под зябь. Сенокоса и леса в пользовании сидоровцев не было.

Топили избы самодельным кизяком. Кизяк можно было купить по цене сто кирпичей за рубль, причем «неделанного» навоза за рубль можно было купить столько, что его хватило бы, по меньшей мере на изготовление тысячи кирпичей. Более зажиточные крестьяне топили хаты дровами, которые покупались в соседнем Корочанском уезде по 50-70 копеек за воз хвороста.

Ежегодно общество тратило 40 рублей на зарплату старосте, 12 рублей на содержание съезжей, 100 рублей на корм лошади при пожарных инструментах, 70 руб. - на сельский пункт, 60 руб. - на общественные молебны, 2 руб. на ремонт общественных колодцев и мостов, 43 руб. сельскому писарю, 25 руб. сельскому и 31 руб. церковному сторожу. Больше всего денег выделялось пастуху - 278 рублей. Заметим, что в Великомихайловке пастуху давали за выгон в течение года коровы - 75 коп., теленка - 50 коп., овцы или свиньи - 25 коп. Отсюда следует, что в сельском стаде было не менее 300 коров. Для покрытия этих расходов (661 рубль) крестьяне получали доход 100 рублей с кабака и 814 рублей со сдачи земли в аренду. Сдавалась в аренду земля при Александровке по 5,3 руб./дес. и при слободе Тишанке - по 5 рублей за десятину. В начале 80-ых годов XIX века силами самих крестьян были вырыты пруд и два общественных колодца.

Основным заработком крестьян была обработка земли по найму у великомихайловцев. Условия аренды земли - 7-8 руб./дес., если оплата осуществлялась осенью наличными под весну, и 10-12 руб./дес., если расплата откладывалась до уборки урожая, 30-50 коп./дес., если для выпаса бралось жнивье. Из отхожих промыслов особенно была распространена косовица - летние работы на Украине. Кустарных промыслов у сидоровцев, в отличие от великомихайловцев, не было.

Жители Сидоровки во второй половине XIX века также переселялись в города, хотя численность населения Сидоровки медленно увеличивалась. В 1892 году в Сидоровке жило 968 человек, из них 454 мужчины и 514 женщин. И так, даже спустя полвека после переселения в Оренбургскую губернию и на Кавказ женщин было значительно больше, чем мужчин.

Религия и образование

Первые несколько десятков лет после основания Сидоровки жители хутора были прихожанами великомихайловских церквей. Но в 1860 году в Сидоровке была построена

Памятные места истории и культуры Корочанского края
деревянная Казанская церковь. В 1908 году в приходе Казанской церкви Сидоровки было 1311 православных мужского пола. Прихожанами церкви были жители Сидоровки а также хуторов Жигайлова (600 православных), Костенкова (200 православных) и мелкого хутора Михайловского. При церкви действовали две школы - церковно-приходская и земская. Сектантов и раскольников в приходе не было, так как эти религиозные течения были распространены только среди великорусского населения Курской губернии.

Церкви принадлежало 32 десятины полевой земли и одна десятина усадебной земли. Священник Феокист Сергеевич Апошанский поступил на службу и был возведен в сан священника в 1889 году, после окончания четырехлетней духовной семинарии. Псаломщик Феофил Иосифович Саввин поступил на службу в 1900 году, окончив двухгодичную школу.

В Курской губернии советская власть была провозглашена в ноябре 1917 года. Однако после заключения Брестского мира немецкие войска оккупировали Украину. Сидоровка с апреля по ноябрь 1918 года находилась на границе между Советской Россией и территорией, контролируемой правительством гетмана Скоропадского и немецкими войсками, в так называемой нейтральной зоне. Части Украинского фронта установили Советскую власть 20 декабря 1918 года в Белгороде и в Харькове - 2 января 1919 года, а затем и практически на всей территории Украины. Летом 1919 года добровольческая армия Деникина побеждала в боях с красноармейцами. В начале июля 1919 года деникинцы захватили Новооскольский уезд. Однако в октябре Деникин начал терпеть поражения. Первая Конная армия Буденного, разгромив группировку Мамонтова, освободила Новый Оскол 25 ноября, Белгород - 7 декабря, Волоконовку - 8 декабря, Харьков - 12 декабря 1919 года. В Великомихайловке сейчас действует музей Первой Конной армии. В 1919-1920 годах в окрестностях Сидоровки действовали отряды атаманов Махно и Зеленого.

Численность жителей Сидоровки значительно сократилась в годы коллективизации. В начале тридцатых годов церковь была разрушена. Многие сидоровцы погибли от голода в 1933 году. Кулаки были сосланы на Соловки. Несколько семей эмигрировало в Канаду. Крестьяне уезжали искать работу в бурно развивающиеся промышленные центры СССР (в основном, в Воронеж, Харьков и города Донбасса).



Сидоровский сельский клуб, 2015 год

Сидоровка была захвачена фашистскими войсками в первых числах июля 1942 года. Советские войска освободили Сидоровку в начале февраля 1943 года. Таким образом, гитлеровская оккупация продолжалась семь месяцев. Несколько сидоровцев было расстреляно советскими войсками за сотрудничество с оккупационными властями. Вплоть до лета 1943 года линия фронта проходила в нескольких десятках километров восточнее Сидоровки.

В январе 1954 года была образована Белгородская область. Великомихайловский район, в который входила и Сидоровка, был упразднен, поэтому село было передано Корочанскому району.

В 90-х годах XX века в Сидоровке проживало около 200 человек в 70 дворах.

Летом в Корочанском районе работали «на свекле» сезонные рабочие из Западной Украины. Несколько рабочих вступили в брак с коренными жителями села и остались жить в Сидоровке. После трагических ферганских событий 1989 года из Средней Азии в Сидоровку переселилось несколько семей турок-месхетинцев.

Была введена в эксплуатацию асфальтированная дорога между Сидоровкой и Жигайловкой. Два раза в день из Сидоровки ходит автобус в районный центр Корочу.

Памятные места истории и культуры Корочанского края

Прошла газификация села, что значительно облегчило задачу зимнего отопления, ведь на смену углю и дровам пришел газ.

Работали магазин, почта, библиотека и клуб, а на данный момент они не функционируют.

Действовала девятилетняя школа, в которой обучалось около 15 человек. Молодежь после окончания школы уезжала в города на учебу и уже не возвращалась в родное село.



Сидоровская неполная средняя школа, 2006 год

В 2008 году Сидоровская неполная средняя школа перестала функционировать. Учащиеся были переведены на обучение в Жигайловская школу.

В настоящее время в селе Сидоровка проживает 92 человека (по хозяйственной книге), из них 42 мужчины, 50 женщин, детей до 8 лет – 7 человек, детей от 8 лет до 18 лет - 6 человек, трудоспособного населения 39 человек, пенсионеров 39 человек, работающих 37 человек, имеется 52 хозяйства).

Деревня Александровка Корочанского уезда Новослободской волости (село Александровка Корочанского района Белгородской области)

Место расположения: 50°50'44" с.ш., 36°54'48" в.д. Корочанский район, Белгородская область, 52,2 км на северо-восток от Белгорода.

Этот населенный пункт уже почти сравнялся с землей. Лишь кое-где сохранились кусты сирени бывших палисадников, да каменные остатки фундаментов, если таковые были. Единственное, что напоминает о существовании ранее в этих местах населенного пункта – кладбище.

Точной даты основания села нет. Во времена крепостного права деревней Александровка владели помещики Беленихины. Александровку называли и Свиная, так как в этом месте водилось очень много диких свиней.

Десятая ревизия переписала в 1857 г. в Александровке «117 душ мужского пола». По документам переписи 1885 г.: Корочанского уезда Новослободской волости деревня Александровка — 36 дворов, 273 селянина (139 мужского пола, из них 57 работников) и 134 женского (62 работницы).

Все семьи в деревне имели земельные наделы, лошадей, коров, овец. И почти все александровские дворы занимали по 1—3 и более работников. А вот грамотными в деревне были только семь мужиков, хотя до ближайшей школы — всего пять верст. В деревне Александровка занимались животноводством. На 36 дворов имелось 79 лошадей, 52 коровы, 61 свинья. Было три двора, имевших пчёл.

В сборнике статистических сведений за 1886 год указано, что в Александровке были распространены такие промыслы как косовица и плотничество. Но особенностью было то, что многие уходили в Харьков заниматься в дворники.

В 1890 году в Александровке проживало 301 человек (164 мужск. и 137 женск. пола). Летом 1928 года в только что созданном в ЦЧО (Центрально-Черноземной области) в Корочанском районе был Александровский сельский Совет с единственным населенным пунктом — деревней Александровка; в 1931 г. в Александровке — 484 жителя. Перед Великой Отечественной войной был организован колхоз «Красный партизан», председателем которого был Иванов Филипп Макеевич. К Александровскому с\с примыкали х. Свиридово и х. Балка (в настоящее время эти сёла тоже исчезли).

В деревне было много молодёжи. В центре села находилась школа, были магазин и клуб. Но главное - покосы с сочными, густыми травами, плодородные земли. У жителей были хорошие огороды, выращивали чеснок, лук, перец, помидоры, огурцы, картофель. Поначалу в колхозе, как и тогда, когда были единоличниками, все делали вручную: сеяли, косили, молотили цепями снопы. Пахали на быках и лошадях. Картофель сажали под плуг, который таскали лошади. Это позднее - в тридцатых годах появились здесь первые колесные тракторы, комбайны, грузовики (газоны, как их называли местные жители). Но и то комбайны были не на самоходном ходу, а на тяговом: каждый комбайн тащили два трактора. От комбайна обмолотое зерно возили на лошадях на ток, где опять же вручную веяли и сушили. Дома были всякие: деревянные, каменные, саманные, крытые соломой и обмазанные глиной. Дома отапливались кизяком, соломой и лозой (дровами), а освещались в ночное время суток керосиновыми лампами. Обстановка в хате была наипростейшая: деревянные кровати, лавки и стол.

Но жители села жили дружно, работали и верили в счастливое будущее.

В деревне Александровка был колхоз «Красный партизан». В начале войны в Александровке насчитывалось 70 дворов, 405 жителей. Все трудились в колхозе. Было много молодёжи. Но мирную жизнь разрушила Великая Отечественная война. Как только объявили о начале войны, в деревню привезли повестки, и на фронт ушли 197 человек. Настало

Памятные места истории и культуры Корочанского края
тяжёлое время. Жители села рыли окопы, противотанковые рвы, работали в поле. Тяжёлое время было вовремя оккупации, которая началась в июле 1942 года. Немцы угнали в Германию трёх человек. Из села угнали женщин, стариков, детей, всего-194 человека. Те, которые смогли убежать из плена рассказывали страшные вещи. Фашисты гнали наших людей очень быстро, не обращая внимания на слабых и больных. Некоторые женщины так потеряли своих детей. Всё село было разграблено немцами. Угнан скот, жгли дома колхозников. Большой урон был нанесен.

Но самое страшное время для села и его жителей оказалось в июле 1943 года. К выполнению задачи прорыва на Прохоровку немцы приступили 10 июля. 10 и 11 июля шли ожесточенные бои. Командование Воронежского фронта принимает решение: нанести 12 июля в районе Прохоровки мощный контрудар силами 1 танковой, 6 и 7 гвардейскими, а также подтянутыми из резерва Степного фронта 5 гвардейской танковой армии, командующий П.А.Ротмистров.

На рассвете 12 июля из 69 армии поступило донесение: до 70 танков 3 танкового корпуса гитлеровцев прорвались на мелеховском направлении.

П.А.Ротмистров приказал командиру 5 гвардейского механизированного корпуса выдвинуть в район прорыва 11 и 12 гвардейские механизированные бригады, перебросить туда свободный отряд в составе 1 гвардейского мотоциклетного полка, 53 гвардейского тяжелого танкового полка прорыва. Командовать этим резервом армии, было поручено заместителю командующего 5 гвардейской танковой армии генерал-майору К.Г.Труфанову.

Развернулась по масштабам никогда ранее не бывавшая «лобовая», встречная танковая битва. Ожесточенные сражения шли по всему фронту.

12 июля для поддержки частей 69 Армии, был направлен резерв 5 гвардейской танковой армии - 53 отдельный гвардейский танковый полк, 1 отдельный гвардейский мотоциклетный полк, 678 гаубичный артиллерийский полк. Командиром этого резерва был К.Г.Труфанов. Рано утром 12 июля полк был поднят по тревоге. В 19.00 получен боевой приказ. Полк в составе 4 танковых рот совершает пятнадцатикилметровый марш и вступает в бой с немецкими танками западнее Александровка. Ведет полк майор Н.А.Курносков с ним на танке ПНШ капитан Титов. Перед полком была поставлена задача: вместе со стрелковыми и механизированными частями провести контрудар по наступавшим танкам 3 танкового корпуса немцев и не допустить их прорыва в направлении Большие Подъяруги и Корочи.

Танки полка вступили в бой. Имея танков Т - 34=28 и Т - 70=9 штук, наши первыми открыли огонь. Противник занимает выгодное положение на высоте, имеет «Тигров» -8штук, средних танков - 20 штук. Наши танки ворвались в деревню Александровка. При взаимном шквале огня с обеих сторон наша пехота совершенно не могла подняться в своих боевых порядках. Горели танки немецкие и наши, останавливались подбитые, содрогалась и горела земля, взрывались отдельные танки от взрывов своих боеприпасов, срывались башни и отбрасывались от танка на 5-10 метров. Три танка подбиты. Тигры перешли в наступление.

Будучи в разведке, экипажи гвардии лейтенанта Гончаренко и гвардии лейтенанта Гайдамакина установили, что во фланг полку со стороны Казачьего идут 28 танков немцев, из них 8 «тигров». Полк принял боевой порядок и смело ринулся навстречу врагу.

Завязался жестокий танковый бой. Разрыв снарядов, лязг гусениц, рев моторов. Вздрыбила земля от взрывов, отважные гвардейцы мужественно дрались, и не отступали ни на метр от своего рубежа.

13 июля в 7.30 самолеты противника в количестве 75 штук бомбили Александровку, вели сильный огонь, но наши бойцы старались не отвечать. Противник начал подтягивать танки и пехоту. По приказу генерала Труфанова 2 танковые роты переброшены в д. Авдеевка, оттуда действовали из засады.

14 июля противник предпринял новое наступление двумя направлениями: на д. Александровка. Противник наступал крупными силами. С 6 часов утра противник вел массированный артиллерийский и минометный огонь по нашему переднему краю. Бойцам нельзя было поднять головы, так как рвались снаряды, мины, летели осколки,

Памятные места истории и культуры Корочанского края и это длилось до 10 часов. Одновременно до 80 самолетов Ю - 87 непрерывно бомбили Александровку. Горели земля и небо. Не было видно солнца, как в сумерки. Но когда на участок, занимаемый ротой, шло до 50 танков, бронебойщики лейтенанта Царука заняли свои позиции.

14 июля для всех бойцов стал «черным» днем. Геройски дрался с немецкими танками гвардии лейтенант Гайдамакин. Его взвод уничтожил 3 средних танка, 4 пушки. Лично он уничтожил 1 средний танк, 2 пушки, 1 автомашину с боеприпасами. Его взвод дрался до последнего снаряда, когда же танк был подбит, экипаж с автоматами и гранатами сражался с врагом до темноты. Только по приказу Труфанова отступили. Старший лейтенант Логвинов с экипажем подбил 3 немецких танка. Младший лейтенант Цепцура уничтожил 3 танка и 5 автомашин. За время боя полк имел большие потери, Т-34 - 16 штук. Остальные танки израненные вышли из окружения в ночь на 15 июля. 15-16 июля полк находился в обороне, обороняя с.Авдеевку, Долгое. 18 июля полк в составе 5 гвардейской танковой армии перешли в наступление. Так закончились тяжелейшие танковые сражения.

Бойцы сражались насмерть. Шли на таран, горели в своих машинах, но не пропустили немцев к балке Разумная, не дали им прорвать нашу оборону и двинуться на Корочу.

Всё село было уничтожено, сожжено. Оставшиеся в живых жители села жили в землянках. Но самое страшное было это поле битвы, усеянное трупами убитых бойцов. Их было тысячи. Многие остались засыпанными прямо в окопах. Жители окрестных сёл несколько дней хоронили убитых. Но и много солдат осталось лежать на поле боя. Страшно было трактористам пахать землю, так как ещё долго выпахивались останки убитых».

Село ещё долго не могло оправиться от событий, которые произошли во время Великой Отечественной войны. Но жизнь в селе постепенно налаживалась. Пришли с фронта мужчины, но не все, а только 120 человек. Многие погибли на фронтах войны. Об этом



периоде рассказал бывший председатель Александровского колхоза Герой Социалистического Труда Андрей Дмитриевич Михайлов: «Александровская земля - это поле Курской битвы, в Александровке были сильнейшие бои. В селе было 120 дворов, из них четыре двора полуразрушенных осталось, остальные стерли с лица земли: все было сожжено.

Все жители ютились в полуподвалах и в погребах. Когда битва шла, все население было в овраге под Пестуново.

Андрей Дмитриевич Михайлов

Александровка в один день переходила восемь раз из рук в руки: то немцы, то наши. А там еще есть хутор Свиридово. Там располагалась наша бригада. И еще Великая Балка был хутор и Малый Лог: это колхоз Кирова. Было четыре колхоза, а когда меня привезли, их в один соединили. Так вот: до 1954 г. поля в Александровке пустовали. Мы осваивали минные поля. В 1952 г. трактора вышли в поле, условно спокойное по минным делам, тракторист Городов, поехал пахать, взорвало трактор, и он погиб, подорвался на mine. После этого мы больше не шутили с землей. Вызывали воинские части, они приезжали со всем необходимым, с техникой, «прощупывали» каждый метр, акт писали и первую вспашку делали. Так было до 1954 года. А бои были в 1943 году. А это - 11 лет... Вот сколько лет смертоносная начинка напрямую угрожала земледельцам. Меня туда назначили председателем в 1951 г.

Памятные места истории и культуры Корочанского края

Населению Александровки со всего района собрали деревянные амбары и дали каждой семье амбар. Люди эти амбары поставили, немного вкопали в землю, и вот в этих полужемлянках жили. Вот такой колхоз был, и люди жили и трудились в нём.

Я проработал там 16 лет, потом мы еще объединились с Новой Слободкой и Самойловкой».

Интересная история у села Александровка. Много лет служило оно людям. Но как не обидно история села закончилась. В 1950—1970-е гг. село Александровка в Новослободском сельском Совете Корочанского района.

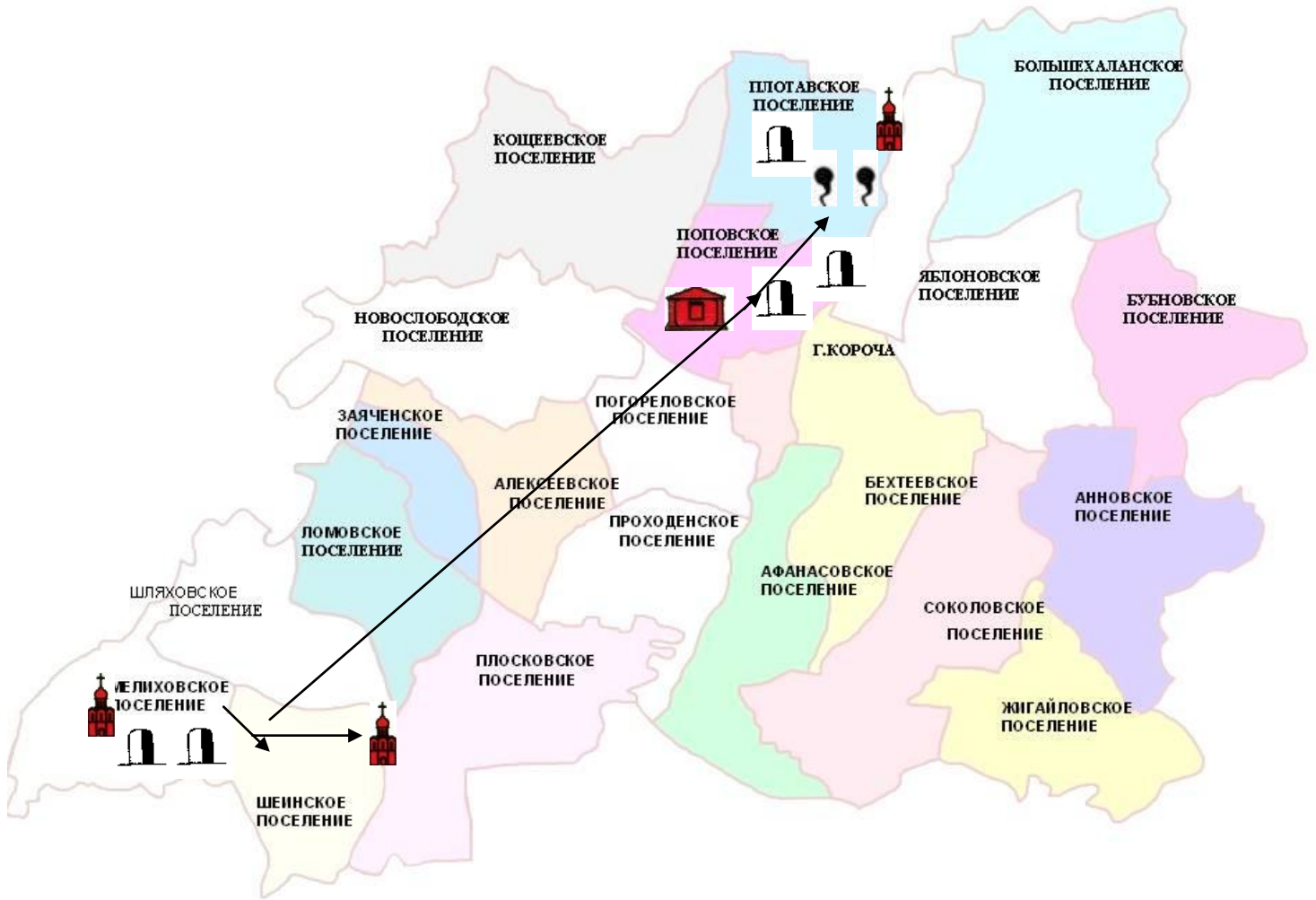
В 1979 г. в Александровке — 22 жителя, в 1989 г. — девять (два мужчины и семь женщин). В 1997 г. в с. Александровке Новослободского сельского округа Корочанского района — три домовладения, пять жителей.

Вот и его не стало. Деревушки исчезают незаметно, оставляя заросшие бурьяном дворы и поля, а еще - долгую, светлую память жителей.

Схемы экскурсионных маршрутов



Схема экскурсионного маршрута №1



Условные обозначения:



- храмы



- братские могилы, памятные бюсты

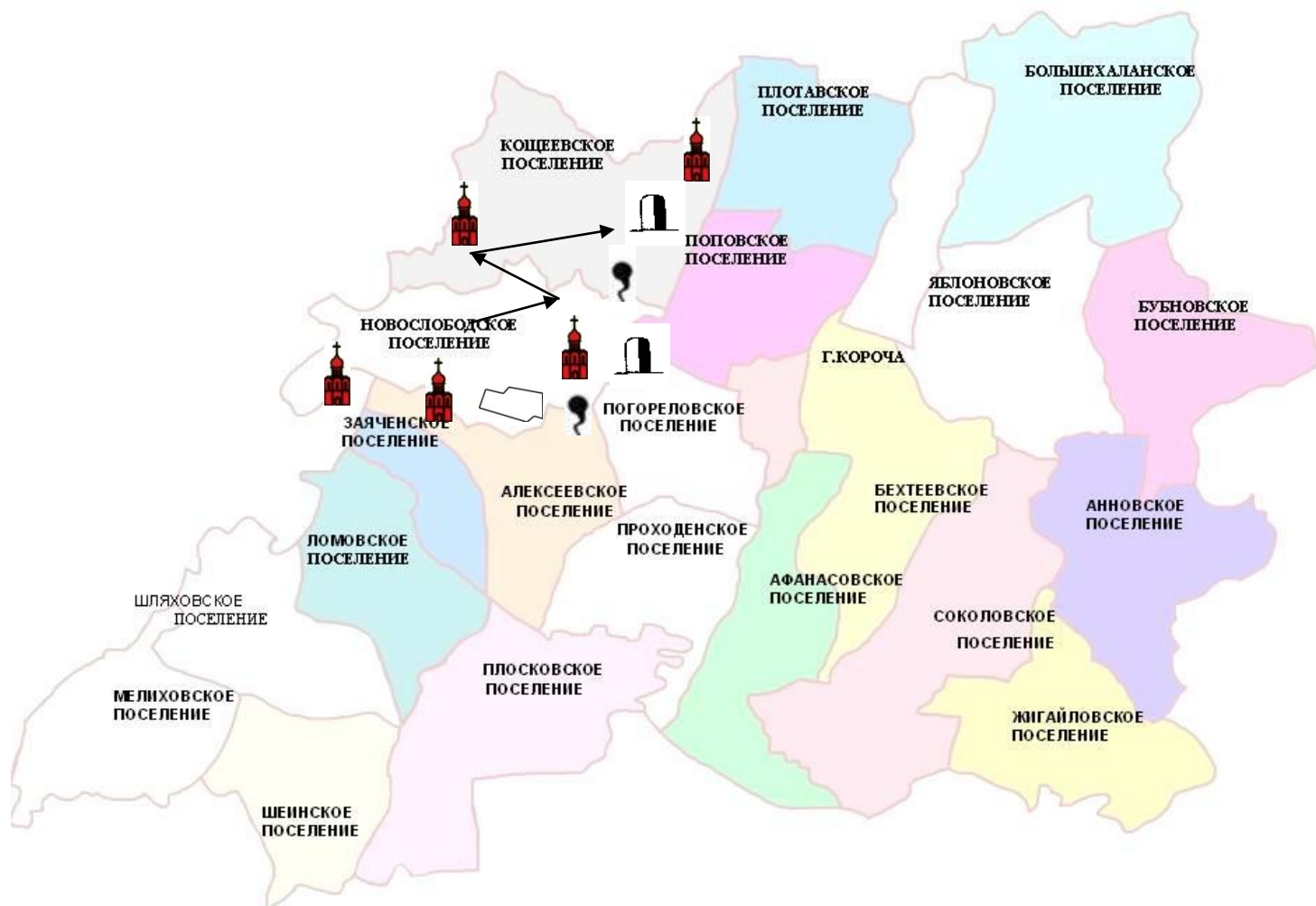


-родники



-усадебные комплексы

Памятные места истории и культуры Корочанского края
Схема экскурсионного маршрута №2



Условные обозначения:

 - храмы

 - братские могилы, памятные бюсты

 - родники


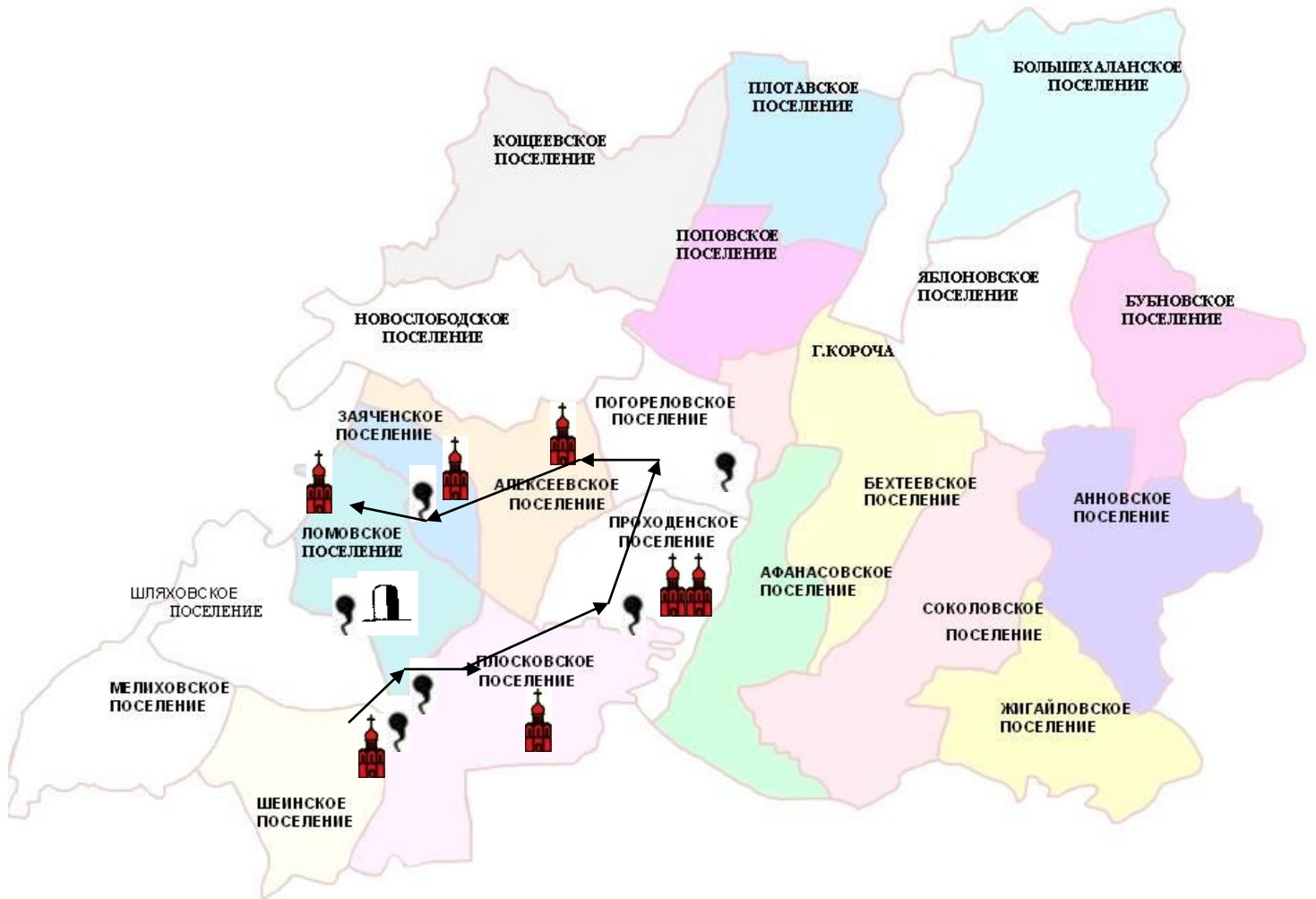
 - хутор

Схема экскурсионного маршрута №3



Условные обозначения:



- храмы

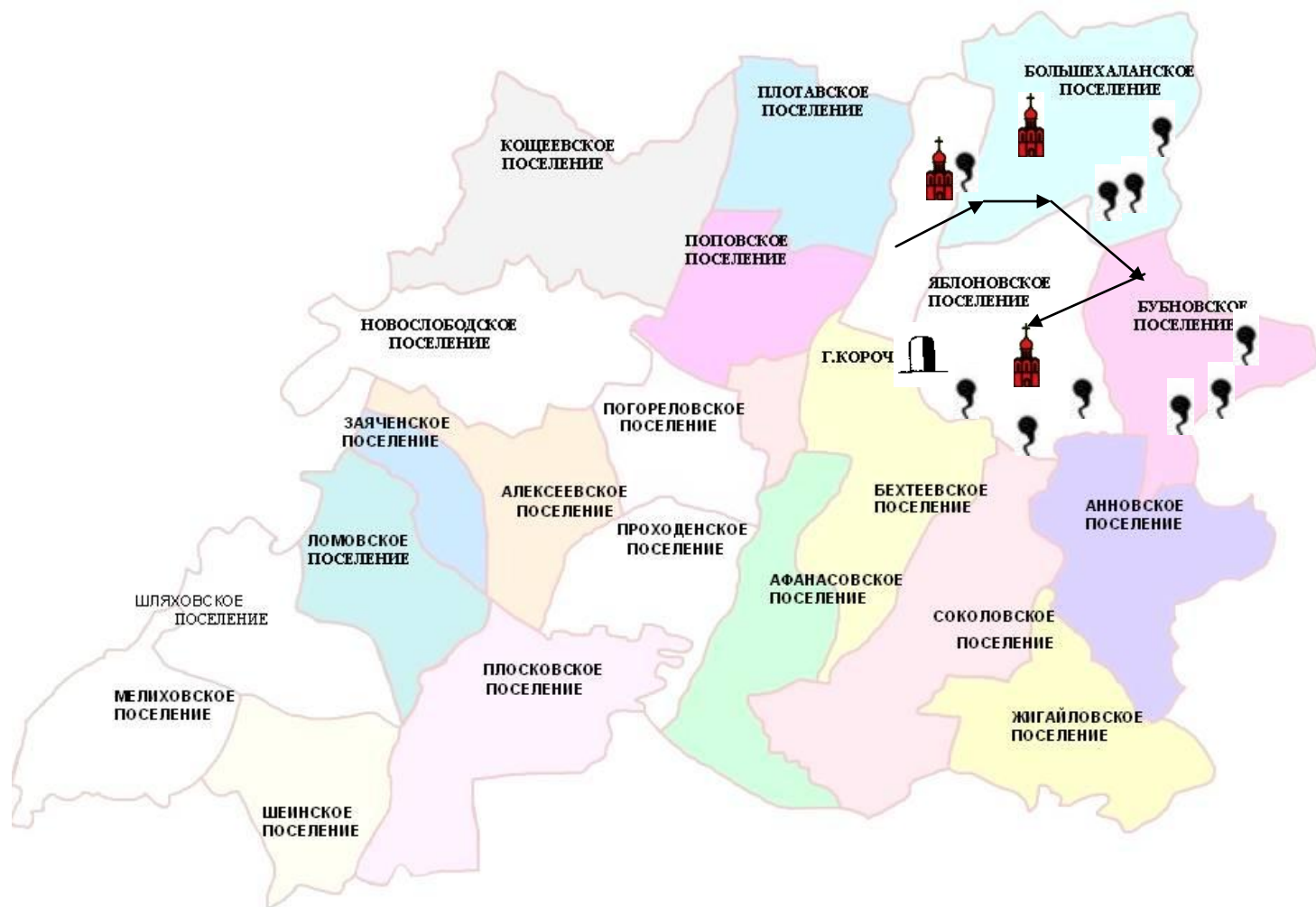


- братские могилы, памятные бюсты



- родники

Памятные места истории и культуры Корочанского края
Схема экскурсионного маршрута №4



Условные обозначения:



- храмы

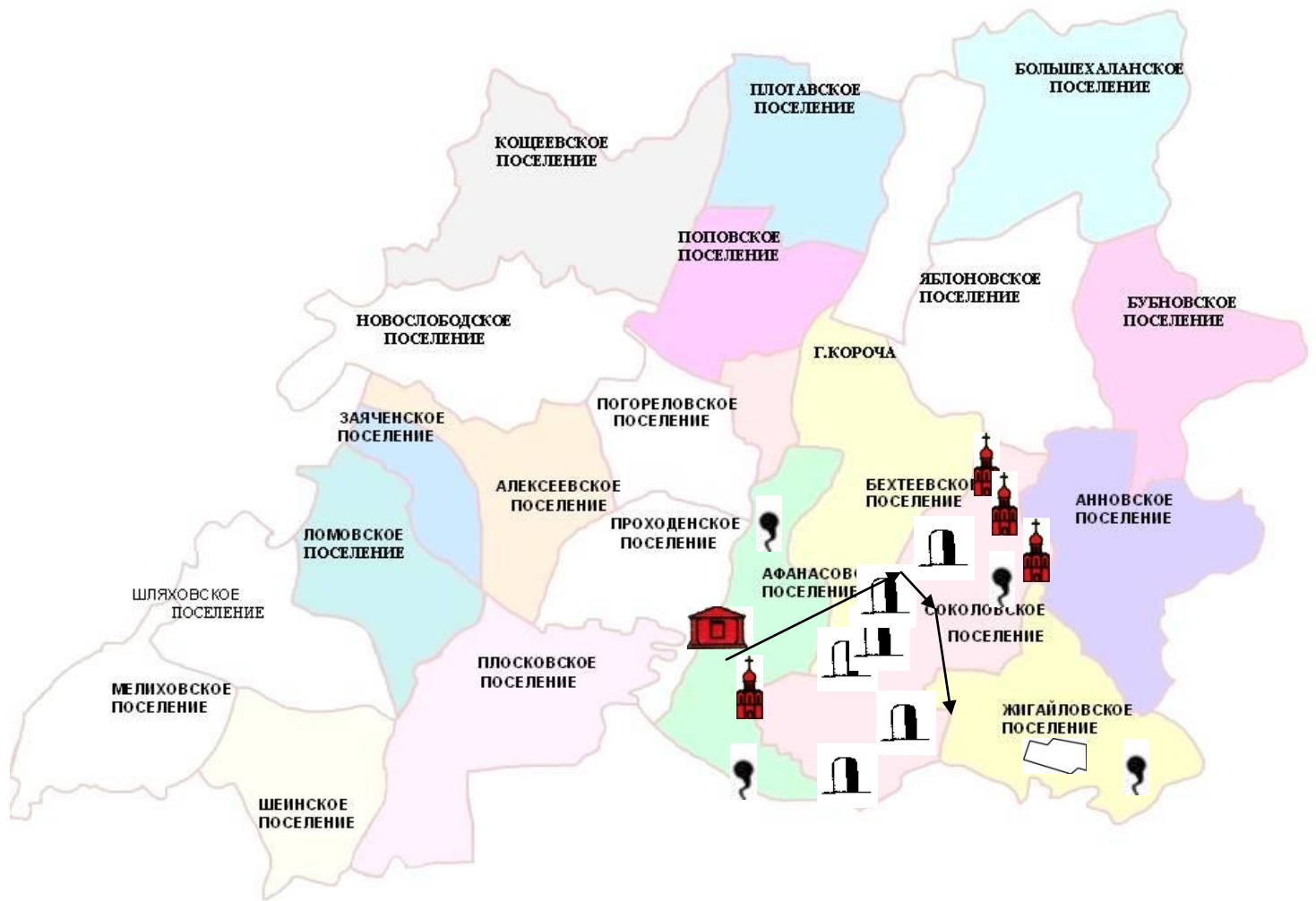


- братские могилы, памятные бюсты



-родники

Памятные места истории и культуры Корочанского края
Схема экскурсионного маршрута №5



Условные обозначения:



- храмы



- братские могилы, памятные бюсты



-родники



-усадебные комплексы

Схема экскурсионного маршрута №6



Условные обозначения:



- храмы



- братские могилы, памятные бюсты



-родники



- здания

СПРАВОЧНИК

Усадебные комплексы XIX века - хранители истории родного края

- Усадьба М.С. Балабанова

*поселок Искра, Поповского сельского поселения Корочанского района
Белгородской области*

- Усадьба Д.П. Алфёрова

*село Сетное Афанасовского сельского поселения Корочанского района
Белгородской области*

Храмы – хранители духовной культуры

**- Государственное бюджетное общеобразовательное
учреждение «Корочанская школа-интернат»**

*(Корочанская Александровская мужская гимназия с церковью во имя святых
равноапостольных Кирилла и Мефодия) Белгородская область, Корочанский
район г. Короча, ул. Карла Маркса 52.*

- Церковь Покрова Пресвятой Богородицы

*(Здание ОАО «Корочанский плодопитомник») Белгородская область,
Корочанский район г. Короча, ул. Советская 5.*

- Церковь во имя святителя Николая Чудотворца

*Белгородская область, Корочанский район г. Короча, угол ул. Карла
Либкнехта и ул. Ленинградской*

- Женская гимназия им. Д. К. Кромского

*(Церковь во имя Дмитрия Солунского - гимназическая)
(МБОУ Корочанская СОШ им. Д. К. Кромского)
ул. Пролетарская 39, г. Короча Корочанского района Белгородской области*

- Храм Рождества Пресвятой Богородицы

*(Храм Рождества Пресвятой Богородицы)
ул. Интернациональная д. 30, г. Короча Корочанского района Белгородской области*

- Георгиевская (кладбищенская) церковь

*(Георгиевская (кладбищенская) церковь)
г. Короча Корочанского района Белгородской области*

- Храм Успения Пресвятой Богородицы

Село Соколовка Корочанского района Белгородской области

- Храм Святого Василия

село Ивица Корочанского района Белгородской области

- Церковь Вознесения

село Фоцеватое Корочанского района Белгородской области

- Храм Великомученика Димитрия Солунского

улица Школьная, 4, село Яблоново Белгородской области, Корочанского района

- Свято - Никольский храм

село Ломово Корочанского района Белгородской области

- Церковь во имя Святителя и Чудотворца Николая

*(Храм в честь святителя Николая, архиепископа Мир Ликийских, чудотворца)
село Плотавец Корочанского района Белгородской области*

- Храм Воздвижения Креста Господня

село Пестуново Корочанского района Белгородской области

- Храм Рождества Христова

село Пестуново Корочанского района Белгородской области

- Храм Иоанна Предтечи

село Мелихово Корочанского района Белгородской области

- Храм «Параскевы Пятницы»

село Заячье Корочанского района Белгородской области

Храм Успения Пресвятой Богородицы

село Алексеевка Корочанского района Белгородской области

- Храм Успения Пресвятой Богородицы

село Большая Халань Корочанского района Белгородской области

- Храм Казанской иконы Божьей Матери

село Плоское Корочанского района Белгородской области

- Храм Покрова Пресвятой Богородицы

село Проходное Корочанского района Белгородской области

- Храм Пророка Божия Илии

село Самойловка Корочанского района Белгородской области

- Храм Рождества Христова

село Шеино Корочанского района Белгородской области

- *Свято-Троицкий храм архиерейского подворья (Храм Троицы Живоначальной) ул. Охотничья, 49, село Новотроевка, Корочанского района Белгородской области*

- *Часовня-ротонда Иоанна Предтечи
г. Короча Корочанского района Белгородской области*

- *Храм Сергия Радонежского
село Мазикино Корочанского района Белгородской области*

- *Часовня Иоасафа Белгородского
ул. Центральная, село Афанасово Корочанского района Белгородской области*

- *Храм Дмитрия Солунского
село Короткое Корочанского района Белгородской области*

- *Храм Святых первоверховных апостолов Петра и Павла
ул. Центральная, 31, село Кощеево Корочанского района Белгородской области*

Братские могилы и памятники воинской славы – наследие малой Родины

- *Братская могила и мемориал погибшим и умершим односельчанам, участникам Великой Отечественной войны
село Поповка Корочанского района Белгородской области*

- *Братская могила советских воинов и памятный знак в честь односельчан, погибших в годы Великой Отечественной войны
село Соколовка Корочанского района Белгородской области*

- *Братская могила советских воинов и памятный знак в честь односельчан, погибших в годы Великой Отечественной войны
село Ивица Соколовского сельского поселения Корочанского района Белгородской области*

- *Памятник участникам Великой Отечественной войны
посёлок Мичуринский Соколовского сельского поселения Корочанского района Белгородской области*

*Братская могила советских воинов, погибших в боях с фашистскими захватчиками в 1943 году
село Бехтеевка Корочанского района Белгородской области*

- *Памятник участникам Великой Отечественной войны
посёлок Мичуринский Соколовского сельского поселения Корочанского района Белгородской области*

- Братская могила советских воинов и памятный знак в честь односельчан, погибших в годы Великой Отечественной войны
село Фоцеватое Соколовского сельского поселения Корочанского района Белгородской области.

- Братская могила советских воинов и памятный знак в честь односельчан, погибших в годы Великой Отечественной войны
хутор Миндоловка Соколовского сельского поселения Корочанского района Белгородской области

- Братская могила советских воинов, погибших в боях с фашистскими захватчиками в 1943 году
село Кощеево Корочанского района Белгородской области

- Братская могила советских воинов, погибших в боях с фашистскими захватчиками в 1943 году
парк им. Г.Д. Гая г. Короча Корочанского района Белгородской области

- Братская могила советских воинов, погибших в боях с фашистскими захватчиками в 1943 год
село Новая Слободка Корочанского района Белгородской области

- Братская могила советских воинов, погибших в боях с фашистскими захватчиками в 1943 году
село Мелихово Корочанского района Белгородской области

- Могила советских воинов, погибших в боях с фашистскими захватчиками в 1943 году
село Яблоново Корочанского района Белгородской области

- Памятник воинской славы
посёлок Искра Поповского сельского поселения Корочанского района Белгородской области

- Братская могила советских воинов
село Мелихово Корочанского района Белгородской области

- Памятник воинской славы
село Ломово Корочанского района Белгородской области

- Памятник Героям Гражданской и Великой Отечественной войны
пересечение улиц Дорошенко и Ленина, парк Героев Гражданской войны, г. Короча Корочанского района Белгородской области

- Братская могила и памятник погибшим воинам - наследие малой Родины
село Плотавец Корочанского района Белгородской области

Родники – памятники природы родного края

- Родник «Кощевский»

село Кощево Корочанского района Белгородской области

- «Гончаровские» родники

село Заячье Корочанского района Белгородской области

- Родник «Попов колодец»

село Яблоново Корочанского района Белгородской области

- Родник «Ханский колодец»

село Яблоново Корочанского района Белгородской области

- Родник «Барский колодец»

село Яблоново Корочанского района Белгородской области

- Родник, святой источник Колодец Черкасский

село Бехтеевка Корочанского района Белгородской области

- Родник «Казанский»

село Бехтеевка Корочанского района Белгородской области

- Родник, святой источник «Ясный Колодец»

У подножья Белой горы, г. Короча Корочанского района Белгородской области

- Родник «Монахова Криница»

В пойме реки Корочка, г. Короча, Корочанского района Белгородской области

- Родник «Панский колодец»

село Афанасово Корочанского района Белгородской области

- Родник «Головной»

село Мазикино, Алексеевское сельское поселение Корочанского района Белгородской области

- «Немский колодец»

село Нечаево, Корочанского района Белгородской области

- Родник «Надеждин»

ул. Подгора, село Большая Халань Корочанского района Белгородской области

- Родник «Варварин»

ул. Базарная, село Большая Халань Корочанского района Белгородской области

- Родник «Громадский»

ул. Прилепы, село Большая Халань Корочанского района Белгородской области

- «Мурзин колодезь»

ул. Заводы, село Бубново Корочанского района Белгородской области

- «Делегатов колодец»

ул. Овразжная, село Бубново Корочанского района Белгородской области

- Колодец на «Каширином боку»

ул. Центральная, село Бубново Корочанского района Белгородской области

- Родник «Белый лог»

село Короткое Корочанского района Белгородской области

- Родник «Чернецкий»

село Платавец Корочанского района Белгородской области

- Родник «Ключики»

село Жигайловка Корочанского района Белгородской области

- Родник «Иорданский»

село Платавец Корочанского района Белгородской области

- Родник «Майский»

село Ломово Корочанского района Белгородской области

- Родник «Мытренкова криница»

село Погореловка Корочанского района Белгородской области

- Криница «Круглая»

село Соколовка Корочанского района Белгородской области

- «Малаховы родники»

ул. Шкодовка, село Новая Слободка Корочанского района Белгородской области

- Родник «Глинище»

село Проходное Корочанского района Белгородской области

Памятные бюсты и мемориальные доски

- Бюст Дмитрия Константиновича Кромского

территория женской гимназии им. Д.К. Кромского, г. Короча, Корочанского района Белгородской области

- Памятник Арнольду Ильичу Гессену

школьный двор ГБОУ «Корочанская школа-интернат» г. Короча, Корочанского района Белгородской области

- Аллея Славы

парк Г.Д. Гая, улица Интернациональная, г. Короча Корочанского района Белгородской области

Хутора – забытые страницы истории Корочанского края

- Слобода Сидоровка Ново-Оскольского уезда Булановской волости

*(село Сидоровка Корочанского района Белгородской области)
Корочанский район, Белгородская область*

- Деревня Александровка Корочанского уезда Новослободской волости

*(село Александровка Корочанского района Белгородской области)
Корочанский район, Белгородская область*

СОДЕРЖАНИЕ

1. Карта Корочанского района	2
2. Памятные места истории и культуры Корочанского района	3
3. Усадебные комплексы XIX века – хранители истории родного края	5
4. Храмы – хранители духовной культуры родного края	9
5. Братские могилы и памятники воинской славы – наследие малой Родины	46
6. Родники – памятники природы родного края	65
7. Памятные бюсты и мемориальные доски	88
8. Хутора – забытые страницы истории Корочанского края	93
9. Схемы экскурсионных маршрутов	102
10. Справочник	109